

Odbor životního prostředí  
Pardubická 67  
537 16 Chrudim

Č. j.: CR 040827/2022 OŽP/Ry  
Spis. Zn.: CR 040827/2022  
Váš dopis ze dne: 18. 05. 2022  
Spis. a skart. znak a lhůta: 247.3/S5  
Počet listů: 1  
Počet příloh: 0  
Vyřizuje: Ing. Ivo Rychnovský  
Tel: 469 657 301  
E-mail: ivo.rychnovsky@chrudim-city.cz  
V Chrudimi dne: 24.6.2022

ENVICONS s.r.o.  
Hradecká 569  
533 32 Pardubice

**Stanovisko Odboru životního prostředí k dokumentaci pro územní řízení na akci:  
„Přírodě blízká protipovodňová opatření Chrudim - Stromovka“**

Městský úřad Chrudim, Odbor životního prostředí obdržel dne 18. 05. 2022 žádost o vydání souhrnného stanoviska k výše uvedené akci (investorem je Město Chrudim, Resselovo náměstí 77, 537 01 Chrudim I).

Předmětem zpracované dokumentace je návrh protipovodňových opatření pro městskou část Chrudim – Stromovka. Navržená opatření se nacházejí na území města Chrudim, v Pardubickém kraji, okres Chrudim. Opatření zasahují do extravilánu města na zemědělsky obhospodařovaných plochách a budou situovány mezi městskou zástavbou a silniční obchvat silnice I. třídy č. 37. Navržené úpravy neleží na vodních tocích, budou zachytávat a transformovat pouze srážkové vody ze zemědělsky obhospodařovaných pozemků. Protipovodňová opatření spočívají v transformaci povodňových průtoků pouze z atmosférických srážek (bleskové povodně) nad městskou částí z různých subpovodí. Jsou navrženy 2 suché nádrže na zachycení povodňových průtoků Q100 a Q50 a 5 zasakovacích průlehy. Lokalita průlehy a suchých nádrží je oddělena stávající silnicí II. třídy č. 340 směr na obec Topol. Dešťové vody tekoucí od obce Topol podél stávající silnice budou částečně zachyceny a svedeny do jedné ze suchých nádrží.

Vzhledem k charakteru stavby je stavba rozčleněna následovně:

SO-01 – Zasakovací průlehy

SO-02 – Suchá nádrž č. 1

SO-03 – Suchá nádrž č. 2

SO-04 – Vegetační úpravy

**K výše uvedené akci vydáváme následující stanovisko:**

**Odpadové hospodářství:** Předložená projektová dokumentace neobsahuje bilanci stavebních odpadů – výčet odpadů zařazených dle vyhl. č. 8/2021 Katalog odpadů, kvalifikovaný odhad jejich množství a navržení konkrétního způsobu jejich likvidace, požadujeme předložit doplněnou souhrnnou technickou zprávu s žádostí o vydání stanoviska ke stavbě.

**Ochrana přírody:** Nebudou dotčeny významné krajinné prvky, územní systém ekologické stability ani krajinný ráz. Z těchto důvodů konstatujeme, že záměr je z hlediska zájmů ochrany přírody možný.

**Ochrana ZPF:** Ke stavbě je nutný souhlas k odnětí půdy podle § 9 odst. 1 zákona č. 334/1992 Sb., o ochraně zemědělského půdního fondu, ve znění pozdějších předpisů (dále jen zákona). Vzhledem k rozsahu odnětí vydá souhlas k odnětí půdy Krajský úřad Pardubického kraje, odbor životního prostředí a zemědělství.

**Státní správa lesů:** Bez připomínek.

**Vodoprávní úřad:** Záměr je z hlediska zájmů chráněných podle zák. č. 254/2001 Sb., o vodách a o změně některých zákonů (vodní zákon), ve znění pozdějších předpisů, možný. K územnímu řízení nemáme připomínky.

Stavební objekty SO-01 – Zasakovací průlehy, SO-02 – Suchá nádrž č.1 a SO-03 – Suchá nádrž č.2 jsou vodními díly, které následně vyžadují vydání stavebního povolení od vodoprávního úřadu. Stavební objekty SO-02 – Suchá nádrž č.1 a SO-03 – Suchá nádrž č.2 dále vyžadují vydání povolení k nakládání s vodami.

*Jako podkladů pro toto vyjádření bylo použito stanovisek úseků Odboru životního prostředí: odpadové hospodářství (Ing. B. Mlatečková), přírodního prostředí (Ing. K. Mrózková), vodoprávní úřad (Ing. P. Koreček).*

**Ing. Ivo Rychnovský**  
vedoucí Odboru životního prostředí

Odbor dopravy  
oddělení dopravy a komunikací

Adresa pracoviště:  
Pardubická 67  
537 16 Chrudim

Č. j.: CR 064892/2022 ODP/LD  
Spis. zn.: CR 040821/2022 ODP/LD  
Váš dopis ze dne:  
Spis. a skart. znak a lhůta: 280.6 V/5  
Počet listů: 2  
Počet příloh: 1

Vyřizuje: Luděk Daněk  
Tel: 736 198 989  
E-mail: ludek.danek@chrudim-city.cz

V Chrudimi dne: 15.8.2022

## **Obdrží:**

ENVICONS s.r.o., IDDS: 9vm4b4e

sídlo: Hradecká č.p. 569, Pardubice-Polabiny, 533 52 Staré Hradiště u Pardubic

# Stanovisko

k záměru stavby: “ Přírodě blízká protipovodňová opatření Chrudim - Stromovka“.

Městský úřad Chrudim, Odbor dopravy příslušný:

- podle § 40 odst. 4 písm. a) zákona č. 13/1997 Sb., o pozemních komunikacích, ve znění pozdějších předpisů, vykonávat působnost silničního správního úřadu ve věcech silnic a veřejně přístupných účelových komunikací s výjimkou věcí, o kterých rozhoduje Ministerstvo dopravy nebo orgán kraje v přenesené působnosti,
- podle § 40 odst. 4 písm. d) zákona č. 13/1997 Sb., o pozemních komunikacích, ve znění pozdějších předpisů, uplatňovat stanovisko k územním plánům a regulačním plánům a závazné stanovisko v územním řízení, z hlediska řešení místních a účelových komunikací,

po zhlédnutí předložené projektové dokumentace k výše uvedenému záměru stavby (viz příloha č. 1) ve stupni **pro územní nebo stavební řízení** a dotýkajícího se **silnice II/340 ve městě Chrudim, ulice Topolská** k provedení stavby **nemáme námitek** a dále uvádíme:

Část A – do projektové dokumentace zpracovat následující:

- 1) Stavbou dojde k zásahu do ochranného pásma silnice II/340 a proto je nutné náš úřad požádat v souladu s § 32 zákona č. 13/1997 Sb. o pozemních komunikacích o výjimku umístění stavby v ochranném pásmu silnice. Součástí této žádosti musí být situace/projekt a vyjádření Policie ČR DI Chrudim a Správy a údržby silnic Pardubického kraje k záměru stavby.

- 2) Pokud stavbou dojde k uložení vedení inž. sítě do silnice II/340 bude nutné náš úřad požádat o povolení na zvláštní užívání silnice (uložení inženýrské sítě v silničním pozemku - dle § 25, odst. 6 písm. d) zákona č. 13/1997 Sb. o pozemních komunikacích, ve znění pozdějších předpisů). Žádost podává investor akce. Součástí této žádosti musí být souhlas Správy a údržby silnic Pardubického kraje a specifikace příčných zásahů do silničního tělesa (pozemku). Bez uvedeného povolení nesmí být vydáno územní rozhodnutí stavebního úřadu.

Část B - Dále uvádíme upozornění na ustanovení, které je nutné při návrhu, povolení záměru stavby (DÚR, DSP) nebo vlastní realizaci stavby respektovat a vyplývající z obecně platných právních nebo technických předpisů:

- 1) Vzhledem k celkovému rozsahu stavby bude dokumentace pro stavební povolení obsahovat ZOV.
- 2) Uložení přípojek inženýrských sítí v tělese pozemní komunikace (včetně jejich součástí – viz zákon č. 13/1997 Sb. o pozemních komunikacích, ve znění pozdějších předpisů) nebo jeho křížení s pozemní komunikací bude provedeno dle platných předpisů, a takovým způsobem, aby nedošlo k narušení stability konstrukce pozemní komunikace a jejich součástí.
- 3) Pokud se stavba dotkne silnice (např. při výstavbě přípojek) je stavebník (zhotovitel prací) povinen požádat v předstihu min. 3 týdny před zahájením vlastních stavebních prací dotýkajících se silnice a silničního pozemku (např. podélné zásahy, protlaky) náš úřad o povolení na zvláštní užívání silnice, (provádění stavebních prací dotýkajících se silnice dle § 25, odst. 6 písm. c) zákona č. 13/1997 Sb. o pozemních komunikacích, ve znění pozdějších předpisů). Součástí žádosti bude stanovisko k přechodnému dopravnímu značení, které si je nutné vyžádat u Policie ČR DI Chrudim a souhlas Správy a údržby silnic Pardubického kraje (technické podmínky pro zásahy do silnice). Obnova konstrukce vozovky se provede dle pokynů Správy a údržby silnic Pardubického kraje v těch místech, kde dojde k zásahu do silničního tělesa.  
Projekt musí uvažovat s vícenáklady na odvoz výkopku na mezideponii, neboť nebudeme souhlasit ani s dočasným uložením zeminy na silnici či v silničním příkopu.  
Stavba musí být realizována mimo zimní období (1.11. - 31.3.).
- 4) Prováděním stavby nedojde k ohrožení provozu na pozemních komunikacích. K jeho případnému omezení může dojít jen v nezbytné míře a na dobu nezbytně nutnou. Pokud si to vyžádá situace, budou pracovníci a pracovní mechanismy provádět stavební práce pod ochranou přechodného dopravního značení, které stavebník (zhotovitel) zajistí na své náklady. O uzavírku silnice je nutné požádat min. 30 dní předem.
- 5) Všechny dotčené pozemní komunikace nebudou vlivem stavby nebo s ní související dopravy narušovány a znečišťovány (vozidla nebo pracovní mechanismy musí být před vjetím na pozemní komunikaci očištěny). Případné znečištění bude neprodleně odstraněno, narušení, které nezpůsobí závalu ve sjízdnosti nebo schůdnosti odstraněno nejdéle po skončení stavebních prací dle pokynů správce pozemní komunikace.
- 6) Ke stavbě je nutné získat vyjádření Krajského ředitelství policie Pardubického kraje, Územního odboru Chrudim, Dopravního inspektorátu a Správy a údržby silnic Pardubického kraje.



- 7) Případné změny oproti předložené projektové dokumentaci a dotýkajících se našich zájmů požadujeme v předstihu odsouhlasit s naším úřadem.
- 8) Požadujeme svolávat pravidelné kontrolní dny za účasti našeho úřadu a Policie ČR DI Chrudim tak, aby mohlo dojít k případnému průběžnému upřesňování provedení stavby na místě samém. Předejde se tak případným komplikacím při uvádění komunikace do užívání.

#### Část C – Místní a přechodná úprava provozu na pozemních komunikacích:

**Současně jako příslušný správní úřad** dle ustanovení § 124 odst. 6 zákona č. 361/2000 Sb., o provozu na pozemních komunikacích a o změnách některých zákonů, ve znění pozdějších předpisů (dále i „zákon č. 361/2000 Sb.“), **ve věcech místní a přechodné úpravy provozu** (užití dopravního značení a dopravního zařízení – dále jen „DZ“) **na silnicích II. a III. třídy, místních komunikacích a veřejně přístupných účelových komunikacích ve správním obvodu města Chrudim s rozšířenou působností**, ke shora uvedenému záměru, který se z hlediska tohoto zákona dotýká shora uvedených pozemních komunikací, uvádí další podmínky k jeho přípravě a realizaci:

- 1) Podle ustanovení § 77 odst. 1 písm. c) zákona č. 361/2000 Sb., o provozu na pozemních komunikacích, místní a přechodnou úpravu provozu na pozemních komunikacích a užití zařízení pro provozní informace stanoví na silnici II. a III. třídy a na místní komunikaci a veřejně přístupné účelové komunikaci obecní úřad obce s rozšířenou působností (MěÚ Chrudim, Odbor dopravy) po předchozím písemném vyjádření příslušného orgánu policie. K žádosti doložit dokumentaci (situaci) se zakreslením navrženého dopravního značení a písemné vyjádření Krajského ředitelství policie Pardubického kraje, Územního odboru Chrudim, Dopravního inspektorátu a případně vlastníka pozemní komunikace. Žádost o místní úpravu je podávána před vlastním povolením stavby k užívání (min. 90 dní předem).
- 2) Bude-li při stavebních pracích demontováno DZ, umístěno stávající DZ, které by mělo být přemístěno např. na stožár veřejného osvětlení, je toto přemístění DZ možné pouze v případě, že nedojde ke změně vzdálenosti DZ od označovaného místa na pozemní komunikaci či od pozemní komunikace samotné (boční vzdálenost DZ), příp. je nová vzdálenost v souladu s příslušnými předpisy (viz níže uvedené obecné podmínky). V opačném případě umístit DZ na samostatném sloupku, a to dle příslušných předpisů, popř. po konzultaci s naším úřadem,
- 3) Rozsah, způsob a doba užití DZ v rámci realizace daného záměru bude odpovídat organizaci a postupu prací (výstavby), aby přenosné DZ byly použity v souladu s ustanovením § 78 zákona č. 361/2000 Sb.,
- 4) V rámci celého záměru zajistit dodržení i níže uvedených „obecných podmínek“, které mohou být z hlediska našeho úřadu uplatňovány při přípravě či vlastní realizaci záměru nebo vyplývají jako povinnost pro investora/zhotovitele stavby z právního či technického předpisu:
  - a) o stanovení přechodné úpravy provozu, tzn. o povolení užití přenosných svislých a přechodných vodorovných dopravních značek, světelných signálů a dopravních zařízení na silnici II. nebo III. třídy, na místní komunikaci nebo veřejně přístupné účelové komunikaci při realizaci záměru požádejte náš úřad. K této úpravě

provozu doložte návrh DZ a písemné vyjádření Policie České republiky, Krajského ředitelství Pardubického kraje, Územního odboru Chrudim, Dopravního inspektorátu (viz zákon č. 361/2000 Sb., o provozu na pozemních komunikacích, ve znění pozdějších předpisů),

- b) rovněž provést i další bezpečnostní opatření k označení a zajištění (např. oplocení, osvětlení, zvýraznění) místa stavby, aby nedošlo k ohrožení účastníků provozu na přilehlých pozemních komunikacích (viz vyhláška č. 268/2009 Sb., vyhláška č. 398/2009 Sb., TP 66 - Zásady pro přechodné dopravní značení na pozemních komunikacích),
- c) užity a umístěny mohou být pouze přenosné dopravní značky a dopravní zařízení (včetně bezpečnostních zařízení a regulačních prvků) schváleného typu (schválení ministerstvem dopravy pro použití na pozemních komunikacích - viz [www.pjpk.cz](http://www.pjpk.cz)).

Platnost tohoto stanoviska je stanovena na dobu 2 roků ode dne vydání, pokud v této době nebude zahájeno nebo nebude probíhat příslušné správní řízení (územní, stavební, apod.).

Otisk úředního razítka

Luděk Daněk v. r.  
oprávněná úřední osoba



Odbor dopravy  
oddělení dopravy a komunikací

Adresa pracoviště:  
Pardubická 67  
537 16 Chrudim

Č. j.: CR 006664/2023 ODP/LD  
Spis. zn.: CR 005401/2023 ODP/LD  
Váš dopis ze dne:  
Spis. a skart. znak a lhůta: 280.3 A/20  
Počet listů: 2  
Počet příloh: 1

Vyřizuje: Ing. Luděk Daněk  
Tel: 469 657 508  
E-mail: ludek.danek@chrudim-city.cz

V Chrudimi dne: 23.1.2023

## ROZHODNUTÍ

Městský úřad Chrudim, odbor dopravy jako příslušný silniční správní úřad ve věcech silnic podle § 40, odst. 4, písm. a) zákona č. 13/1997 Sb. o pozemních komunikacích, ve znění pozdějších předpisů (dále jen "zákon o pozemních komunikacích"), na základě žádosti, kterou dne 18.1.2023 podalo Město Chrudim, Resselovo náměstí 77, 537 16 Chrudim zastoupené na základě plné moci ze dne 19.5.2022 firmou ENVICONS s.r.o., IČO 27560015, Hradecká 569, Pardubice-Polabiny, 533 52 Staré Hradiště u Pardubic (dále jen „žadatel“)

### *p o v o l u j e*

dle ustanovení § 32 zákona č. 13/1997 Sb., o pozemních komunikacích, ve znění pozdějších předpisů, **umístění stavby v ochranném pásmu** (výjimku z ochranného pásma) **silnice II/340** za těchto podmínek:

- 1) Výjimka z ochranného pásma silnice je udělena pro stavbu „Přírodě blízká protipovodňová opatření Chrudim-Stromovka“.
- 2) Stavba bude umístěna a provedena podle dokumentace pro územní a stavební řízení z 04/2022, kterou vypracovala společnost ENVICONS s.r.o., Hradecká 569, 533 52 Pardubice – Polabiny, IČO: 27560015 viz příloha.
- 3) Stavba nesmí zhoršit stávající odtokové poměry silnice II/340.
- 4) Stavbou nebude dotčeno šířkové uspořádání silnice.
- 5) Stavbou protipovodňových opatření ani vegetačními úpravami nesmí být narušeny rozhledové poměry pro pozemní komunikace – tzn. i nadále musí být v celé délce zajištěna potřebná délka rozhledu pro zastavení, nesmí být zhoršeny rozhledové poměry v křižovatkách ale i na stávajících připojeních dle ČSN 736101, 73 6110 a 73 6109.
- 6) Během stavby nesmí být znečišťována ani jinak poškozována předmětná silnice.
- 7) Při provádění stavby není dovoleno skládat jakýkoliv materiál na těleso silnice nebo silniční pozemek, tzn. na vozovku, do příkopu či na silniční příslušenství, pokud nebude

v rámci jiného správního řízení rozhodnuto jinak (§ 25 zákona číslo 13/1997 Sb., o pozemních komunikacích, ve znění pozdějších předpisů).

- 8) Platnost tohoto rozhodnutí končí uplynutím lhůty 2 let ode dne nabytí jeho právní moci, pokud v této lhůtě nebude na stavbu rodinných domů vydáno příslušným stavebním úřadem pravomocné územní rozhodnutí, popř. územní souhlas.

### **O d ů v o d n ě n í :**

Městský úřad Chrudim, odbor dopravy, oddělení dopravy a komunikací jako příslušný silniční správní úřad na základě žádosti o povolení umístění stavby v ochranném pásmu (výjimky z ochranného pásma) silnice II/340, kterou dne 18.1.2023 podalo Město Chrudim, Resselovo náměstí 77, 537 16 Chrudim zastoupené na základě plné moci ze dne 19.5.2022 firmou ENVICONS s.r.o., IČO 27560015, Hradecká 569, Pardubice-Polabiny, 533 52 Staré Hradiště u Pardubic, a po jejím posouzení, kdy bylo předloženo vyjádření Správy a údržby silnic Pardubického kraje a Krajského ředitelství policie Pardubického kraje, Územního odboru Chrudim, Dopravního inspektorátu, povolil výjimku z ochranného pásma silnice II/340 tak, jak je ve výroku rozhodnutí uvedeno.

Pro provedení stavby silniční správní úřad stanovil podmínky. Při stanovování podmínek bylo vycházeno z vyjádření Správy a údržby silnic Pardubického kraje, Krajského ředitelství policie Pardubického kraje, Územního odboru Chrudim, Dopravního inspektorátu a z předložené dokumentace.

Silniční správní úřad neshledal důvody, které by bránily vydání povolení a proto rozhodl jak je ve výroku uvedeno.

### **P o u ě n í :**

Proti tomuto rozhodnutí lze ve smyslu ustanovení zákona č. 500/2004 Sb., správní řád, ve znění pozdějších předpisů (dále jen „správní řád“) podat odvolání do patnácti dnů ode dne jeho oznámení, a to k odboru dopravy a silničního hospodářství Krajského úřadu Pardubického kraje, ul. Komenského čp. 125, Pardubice, prostřednictvím odboru dopravy Městského úřadu Chrudim. Včas podané a přípustné odvolání má odkladný účinek.

Odvolání musí být podáno v souladu s ustanovením § 82 správního řádu.

Pokud Vám nebylo předmětné rozhodnutí doručeno poštovním doručovatelem přímo do vlastních rukou, ale ve smyslu § 24 odst. 1 správního řádu bylo uloženo na poště, potom se za den doručení považuje desátý den od tohoto uložení, nikoli až následné faktické převzetí rozhodnutí po uplynutí této desetidenní lhůty. V tomto případě se lhůta pro případné podání odvolání nepočítá od faktického převzetí předmětného rozhodnutí účastníkem řízení, ale už od jedenáctého dne od uložení písemnosti na poště.

Otisk úředního razítka

Ing. Luděk Daněk v. r.  
oprávněná úřední osoba

Za vydané rozhodnutí nebyl dle zákona č. 634/2004 Sb., o správních poplatcích, ve znění pozdějších předpisů, stanoven správní poplatek.

**Doručí se:**

- Město Chrudim, Resselovo náměstí 77, 537 16 Chrudim zastoupené firmou ENVICONS s.r.o., IDDS: 9vm4b4e, sídlo: Hradecká č.p. 569, Pardubice-Polabiny, 533 52 Staré Hradiště u Pardubic
- Správa a údržba silnic Pardubického kraje, majetková správa Chrudim, IDDS: ffhk8fg
- Policie České republiky, Krajské ředitelství policie Pardubického kraje, Územní odbor Chrudim, Dopravní inspektorát, IDDS: ndihp32



**SITUACE STAVBY**  
Měřítko: 1:1 000



Odbor školství, kultury, sportu a památkové péče  
/ úsek památkové péče

Adresa pracoviště:  
Pardubická 67  
537 16 Chrudim

Č. j.: CR 041418/2022 OŠK/AK  
Spis. Zn.: CR 040826/2022 AK

Váš dopis ze dne:  
Spis. a skart. znak a lhůta: 411.1 A/10  
Počet listů: 1  
Počet příloh: 0

Vyřizuje: Ing. Alena Kopecká  
Tel: 469 657 272  
E-mail: alena.kopecka@chrudim-city.cz

V Chrudimi dne: 20.5.2022

Město Chrudim, IČO 00270211, Resselovo náměstí č.p. 77, Chrudim I, 537 01 Chrudim 1

## VYJÁDRĚNÍ

Odbor školství, kultury, sportu a památkové péče, úsek památkové péče, jako místně a věcně příslušný orgán státní památkové péče ve smyslu § 29 odst. 2 zákona č. 20/1987 Sb., o státní památkové péči, ve znění pozdějších předpisů (dále jen „památkového zákona“), obdržel dne 18.5.2022 žádost žadatele, kterým je Město Chrudim, IČO 00270211, Resselovo náměstí č.p. 77, Chrudim I, 537 01 Chrudim 1, kterého zastupuje ENVICONS s.r.o., IČO 27560015, Hradecká č.p. 569, Pardubice-Polabiny, 533 52 Staré Hradiště u Pardubic, o vyjádření k dokumentaci ve stupni DÚR ve věci:

**Chrudim - Stromovka - návrh protipovodňových opatření pro městskou část Chrudim, dle projektové dokumentace nazvané "Přírodě blízká protipovodňová opatření Chrudim - Stromovka", kterou zpracovala společnost ENVICONS s. r. o., Hradecká 569, 533 52 Pardubice - Polabiny, zodpovědný projektant Ing. Štěpán Plodek, duben 2022.**

K provedení předmětné stavby nemáme z hlediska státní památkové péče připomínek. K realizaci však dojde na **území s archeologickými nálezy** ve smyslu památkového zákona, proto připomínáme zákonné povinnosti stavebníka z této skutečnosti vyplývající.

- Stavebník je povinen podle § 22, odst. 2 památkového zákona již od doby přípravy stavby na území s archeologickými nálezy **oznámit svůj záměr Archeologickému ústavu a umožnit** jemu nebo oprávněné organizaci **provést** na dotčeném území **záchranný archeologický výzkum**.
- O **archeologickém nálezu**, který nebyl učiněn při provádění archeologických výzkumů, musí být podle § 23 odst. 2 památkového zákona **učiněno oznámení** Archeologickému ústavu nebo nejbližšímu muzeu buď přímo, nebo prostřednictvím obce, v jejímž územním obvodu k archeologickému nálezu došlo. Oznámení o archeologickém nálezu je povinen učinit nálezce nebo osoba odpovědná za provádění prací, při nichž došlo k archeologickému nálezu, a to nejpozději druhého dne po archeologickém nálezu nebo potom, kdy se o archeologickém nálezu dozvěděl.
- Archeologický nález i naleziště musí být podle § 23 odst. 3 památkového zákona **ponechány beze změny** až do prohlídky Archeologickým ústavem nebo muzeem, nejméně však po dobu pěti pracovních dnů po učiněném oznámení.



*Případnou odbornou konzultaci nebo upřesňující informace o povaze konkrétního území s archeologickými nálezy poskytne např. Mgr. Nikola Janovská, Regionální muzeum Chrudim, tel.732 552 413.*

Upozornění:

Toto vyjádření nenahrazuje souhlasy vlastníků pozemků dotčených navrhovanou stavbou.

Ing. Alena Kopecká  
pověřená vedením úseku památkové péče

**Obdrží:**

ENVICONS s.r.o., IDDS: 9vm4b4e

Městský úřad Chrudim, Stavební odbor + ÚPR, Resselovo náměstí č.p. 77, Chrudim I, 537 01 Chrudim I

Odbor územního plánování a regionálního rozvoje  
Oddělení územního plánování

Adresa pracoviště:  
Pardubická 67  
537 16 Chrudim

Č. j.: CR 040830/2022 ÚPR/St  
Spis. Zn.:  
Váš dopis ze dne:  
Spis. a skart. znak a lhůta: 326.3 V5  
Počet stránek: 6  
Počet příloh: 0  
Vyřizuje: Ing. Alena Stará  
Tel: 469 657 475  
E-mail: alena.stara@chrudim-city.cz  
V Chrudimi dne: 7. 06.. 2022

ENVICONS s.r.o.

Ing. Zdeněk Andrýs

Hradecká 569

53352 Pardubice-Polabiny

DS: 9vm4b4e

## **ZÁVAZNÉ STANOVISKO ORGÁNU ÚZEMNÍHO PLÁNOVÁNÍ**

Městský úřad Chrudim, Odbor územního plánování a regionálního rozvoje, oddělení územního plánování jako orgán územního plánování příslušný podle § 6 odst. 1 písm. e) zákona č. 183/2006 Sb., o územním plánování a stavebním řádu (stavební zákon), ve znění pozdějších předpisů, (dále jen "stavební zákon") a podle ustanovení § 149 správního řádu, žádost o vydání závazného stanoviska, kterou podala společnost:

**ENVICONS s.r.o., Hradecká 569, 53352 Pardubice - Polabiny**

ve věci projektové dokumentace pro územní rozhodnutí:

### **„Přírodě blízká protipovodňová opatření Chrudim - Stromovka“**

Zpracovatelem předložené dokumentace pro územní rozhodnutí z 02/2022 je firma **ENVICONS s.r.o., IČ 27560015, Hradecká 569, 533 52 Pardubice, zodpovědný projektant Ing. Štěpán Plodek.**

Předmětem zpracované dokumentace je návrh protipovodňových opatření pro městskou část Chrudim – Stromovka. Navržená opatření se nacházejí na území města Chrudim, v Pardubickém kraji, okres Chrudim. Opatření zasahují do extravilánu města na zemědělsky obhospodařovaných plochách a budou situovány mezi městskou zástavbou a silniční obchvat silnice I. třídy č. 37. Navržené úpravy neleží na vodních tocích, budou zachytávat a transformovat pouze srážkové vody ze zemědělsky obhospodařovaných pozemků. Protipovodňová opatření spočívají v transformaci povodňových průtoků pouze z atmosférických srážek (bleskové povodně) nad městskou částí z různých subpovodí. Jsou navrženy 2 suché nádrže na zachycení povodňových průtoků Q100 a Q50 a 5 zasakovacích průlehlů. Lokalita průlehlů a suchých nádrží je oddělena stávající silnicí II. Třídy č. 340 směr na obec Topol. Dešťové vody tekoucí od obce Topol podél stávající silnice budou částečně zachyceny a svedeny do jedné ze suchých nádrží.

Vzhledem k charakteru stavby je stavba rozčleněna následovně:

- SO-01 – Zasakovací průlehy
- SO-02 – Suchá nádrž č.1
- SO-03 – Suchá nádrž č.2
- SO-04 – Vegetační úpravy

**Stavbou jsou dotčeny pozemkové parcely p. č. : 2435/34, 2553, 2356, 2358/2, 2359, 2360/2, 2350, 2351/1, 2351/2, 2352, 2353, 2356, 2853/1, 2858/4 v k. ú. Chrudim a pozemková parcela p. č. 842 v k.ú. Topol**

**přezkoumal podle ustanovení § 96b odst. 3 stavebního zákona z hlediska souladu s politikou územního rozvoje, s územně plánovací dokumentací a z hlediska uplatňování cílů a úkolů územního plánování a vydává toto závazné stanovisko:**

Záměr dle předložené projektové dokumentace na předmětných pozemcích 895/44, 3843, 3842, 5982, 895/149, 895/1, 895/43, 5233, 895/144, 895/127 v katastrálním území Chrudim je:

## **P Ř Í P U S T N Ý**

**Závazné stanovisko platí 2 roky od jeho vydání.**

### **Odůvodnění:**

Povaha záměru naplňuje ustanovení § 2 odst. 1 písm. a) stavebního zákona – řešený záměr je změnou v území. Úřad územního plánování posuzoval vliv této změny v území z hledisek uvedených v ustanovení § 96b odst. 3 stavebního zákona a vydal toto závazné stanovisko.

### Popis projektové dokumentace:

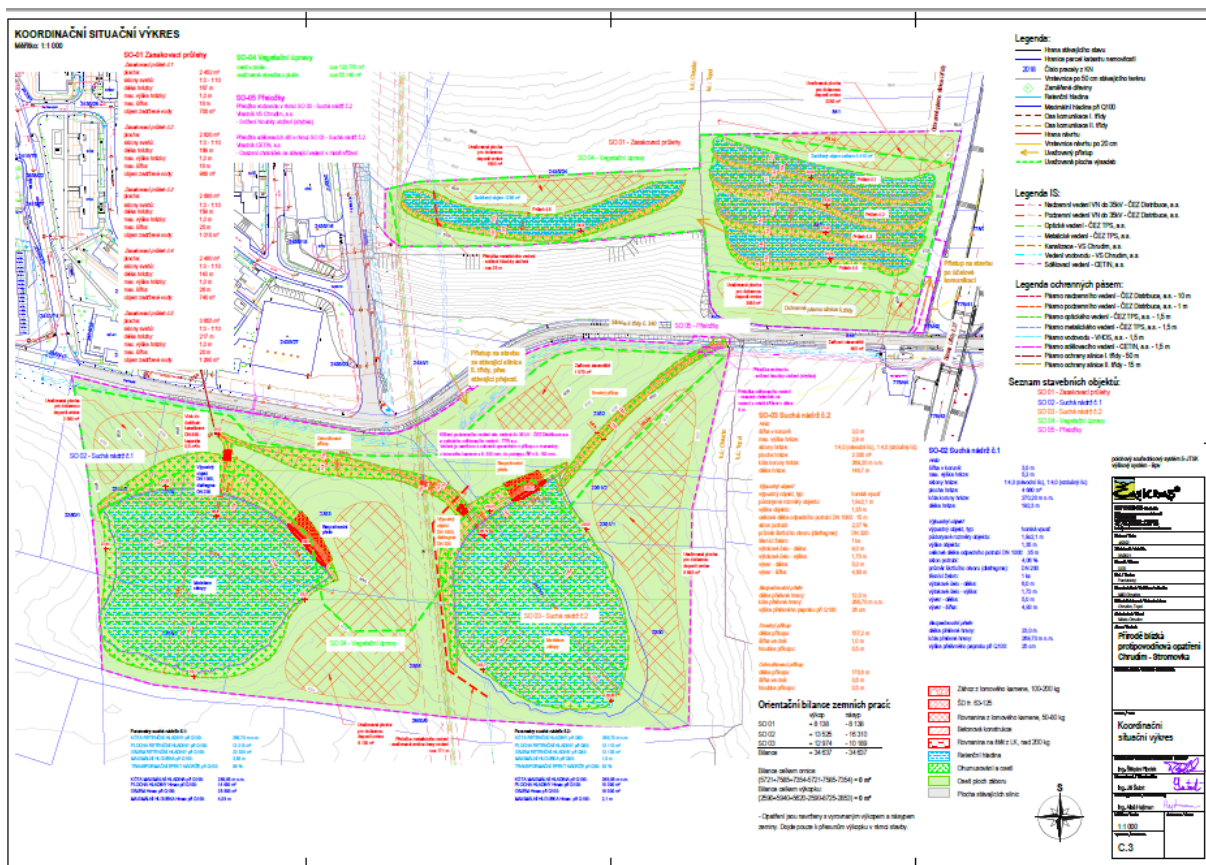
Plánovaným záměrem jsou protipovodňová opatření pro město Chrudim, a to v podobě zasakovacích průlehy a suchých nádrží. Navržené opatření transformuje průtoky při zvýšených srážkových úhrnech. Zasakovací průlehy jsou navrženy pro zachycení a transformaci povrchového odtoku. Průlehy se budou plnit postupně od horního po spodní průleh přetokem přes hrázku průlehu v celé délce. Průlehy budou tvořeny modelací s nulovou bilancí zeminy, kde z výkopku bude vytvořena hrázka do výšky 1,0 m. Po skončení povodně, budou průlehy postupně vy- pouštěny potrubím DN 150. Tato voda doteče po povrchu terénu do stávajícího příkopu a neškodně odeče do dešťové kanalizace. Sucha nádrž č.1 je navržena pro zachycení a transformaci povodňových průtoků  $Q_{100-5,39} \text{ m}^3/\text{s}$ . Nádrž se bude skládat ze zemní sypané hráze, výpustného objektu a bezpečnostního přelivu. Výpustný objekt bude vytvořen jako žel. bet. monoliticky konstrukce. Bezpečnostní přeliv je navržena pro převod vody při průtoku  $Q_{100-5,39} \text{ m}^3/\text{s}$ .

Sucha nádrž č. 2 je navržena pro zachycení a transformaci povodňových průtoků  $Q_{50-2,79} \text{ m}^3/\text{s}$ . Nádrž se bude skládat ze zemní sypané hráze, výpustného objektu a bezpečnostního přelivu. Výpustný objekt bude vytvořen jako žel. bet. monoliticky konstrukce. Bezpečnostní přeliv je navržena pro převod vody při průtoku  $Q_{100-3,65} \text{ m}^3/\text{s}$ .

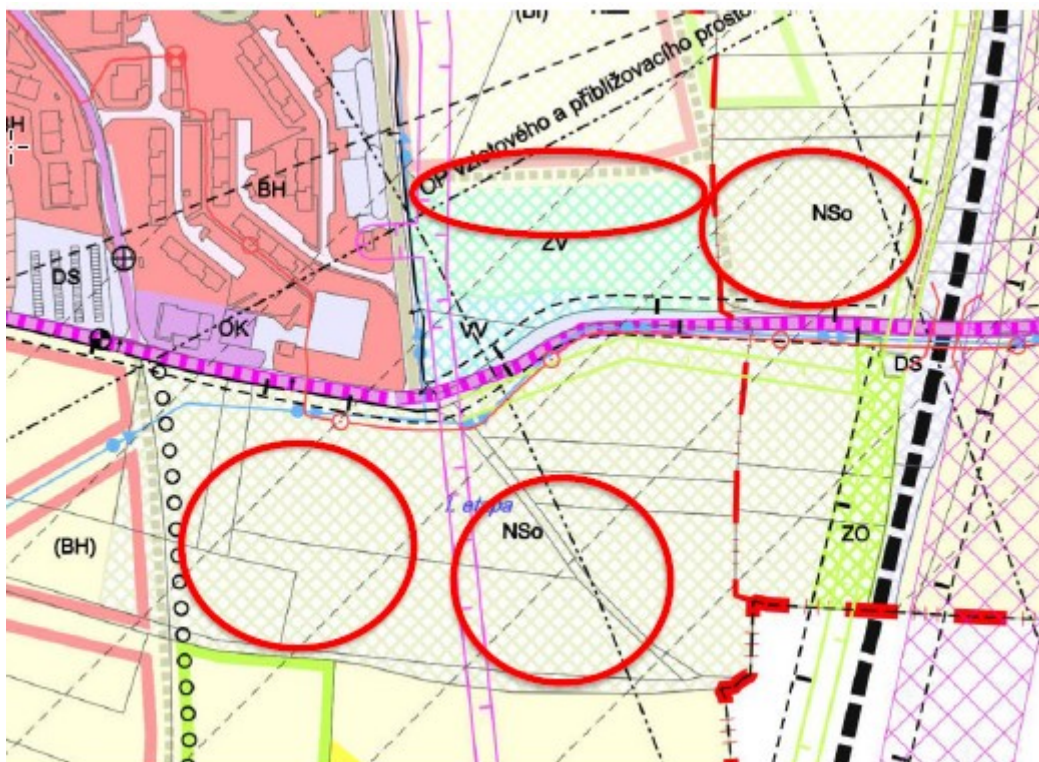
**Obr. 1:** Situační výkres širších vztahů záměru dle předložené projektové dokumentace na předmětných pozemcích v k. ú. Chrudim a Topol



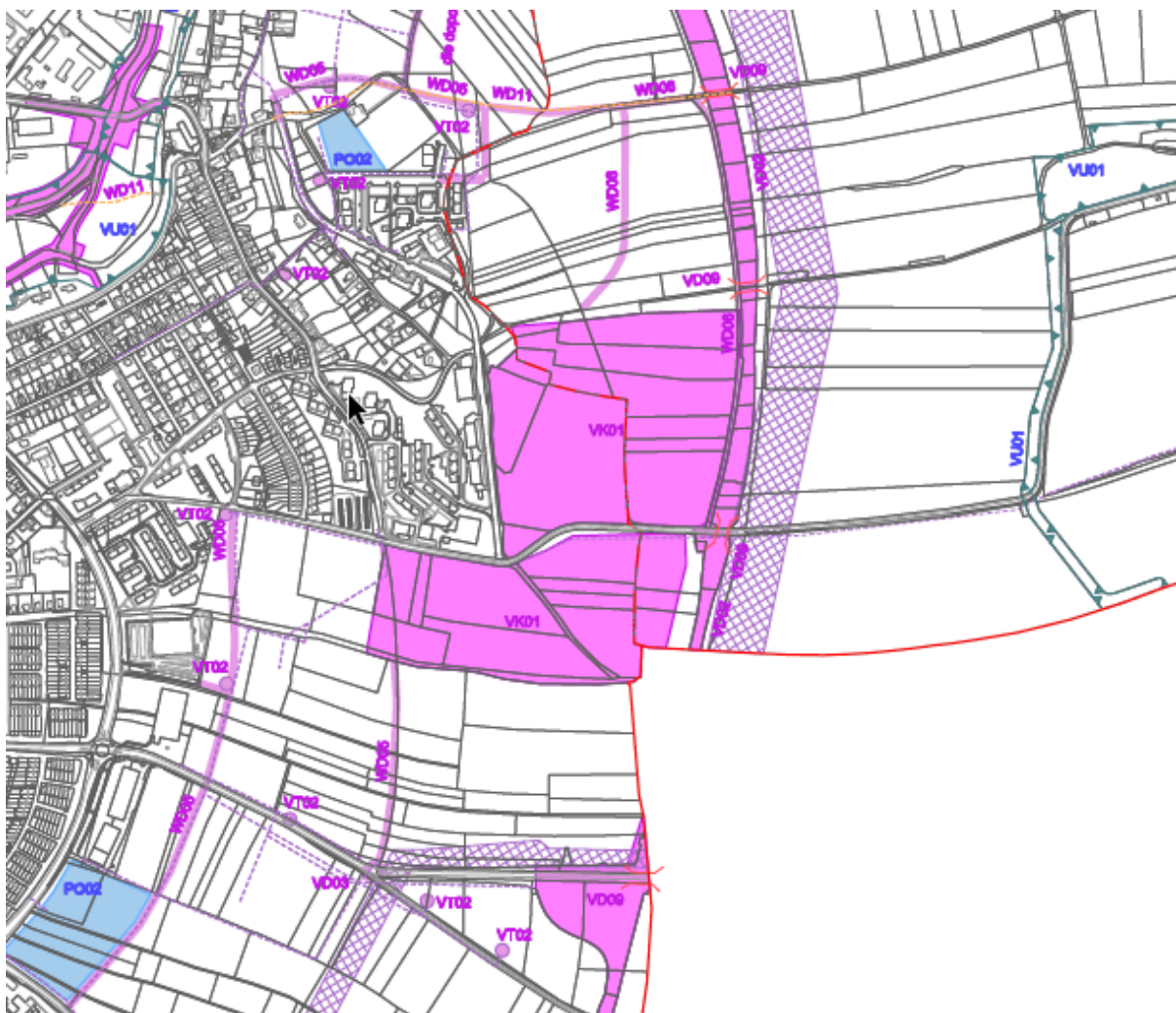




Obr. 4: Výsek z platného ÚP Chrudim



Obr. 5: Výsek z výkresu VPS z platného ÚP Chrudim



### **1. Soulad projektové dokumentace z hlediska politiky územního rozvoje**

Záměr dle předložené projektové dokumentace byl posouzen z hlediska platné politiky územního rozvoje; žádná omezení z tohoto dokumentu pro tento záměr nevyplývají.

### **2. Soulad projektové dokumentace z hlediska územně plánovací dokumentace**

#### **Zásady územního rozvoje Pardubického kraje**

Záměr dle předložené projektové dokumentace byl posouzen z hlediska platných zásad územního rozvoje; žádná omezení z tohoto dokumentu pro tento záměr nevyplývají.

### **3. Územní plán**

Záměr dle předložené projektové dokumentace je umístěn na předmětných pozemcích v k. ú. Chrudim, a Topol které mají dle Územního plánu Chrudim (dále také jen „územní plán“) následující zařazení: Zeleň na veřejných prostranstvích (ZV), Plochy vodní a vodohospodářské (VV), Plochy smíšené nezastavěného území s ochrannou funkcí (NSo). Dle platného územního plánu jsou navrhována

**Z uvedeného vyplývá, že předložený záměr je v souladu s platným ÚP Chrudim s platným ÚP Chrudim.**

Orgán územního plánování posoudil současně soulad navrhovaného záměru z hlediska uplatňování cílů a úkolů územního plánování stanovených v § 18 a 19 stavebního zákona. Při posouzení předloženého záměru z hlediska cílů a úkolů územního plánování formulovaných v ustanoveních § 18 a 19 stavebního zákona bylo sledováno zejména, zda je umístění stavby a její řešení v souladu s urbanistickými, architektonickými a estetickými požadavky na využívání a prostorové uspořádání území a zda je umístění stavby v souladu s charakterem území. Úřad územního plánování konstatuje, že záměr je v souladu s cíli a úkoly územního plánování.

Vydání závazného stanoviska není ve smyslu § 96b odst. 4 stavebního zákona překážkou vydání závazného stanoviska týkajícího se jiného záměru v daném území. Závazné stanovisko platí ve smyslu § 96b odst. 5 stavebního zákona 2 roky ode dne jeho vydání, nestanoví-li úřad územního plánování v odůvodněných případech lhůtu delší, nejdéle však 3 roky.

Platnost závazného stanoviska nelze ve smyslu § 96b odst. 6 stavebního zákona prodloužit, pokud se změnily podmínky v území.

Závazné stanovisko nepozbývá platnosti:

- a) bylo-li na základě žádosti podané v době jeho platnosti vydáno územní rozhodnutí, společné povolení nebo jiné obdobné rozhodnutí podle jiného zákona a toto rozhodnutí nabylo právní moci,
- b) byla-li na základě návrhu veřejnoprávní smlouvy nahrazující územní rozhodnutí nebo společné povolení podaného v době jeho platnosti uzavřena veřejnoprávní smlouva a tato veřejnoprávní smlouva nabyla účinnosti, nebo
- c) nabyli-li právních účinků územní souhlas nebo společný územní souhlas a souhlas s provedením ohlášeného stavebního záměru vydaný k oznámení stavebního záměru učiněného v době platnosti závazného stanoviska.

Závazné stanovisko není ve smyslu § 149 odst. 1 správního řádu samostatným rozhodnutím, a tudíž se proti němu nelze samostatně odvolat.

#### **Podklady pro vydání závazného stanoviska:**

- Projektová dokumentace pro územní rozhodnutí „Přírodě blízká protipovodňová opatření
- Chrudim - Stromovka“ z data 4/2022,
- Politika územního rozvoje České republiky, ve znění aktualizace č. 4, která nabyla účinnosti 1.09.2021,
- Zásady územního rozvoje Pardubického kraje ve znění aktualizace č. 3, která nabyla účinnosti dne 19.09.2020,
- Územní plán Chrudim, který byl vydán Zastupitelstvem města Chrudim na zasedání dne 11. 11. 2013, usnesením Z/78/2013 a nabyl účinnosti dne 28.11.2013 ve znění vydané změny č. 2 územního plánu Chrudim, která byla vydána ZM dne 14. 9.2020, usnesením Z/66/2020 a nabyla účinnosti dne 6. 10. 2020 (dále jen ÚP). Změna č. 2 ÚP Chrudim je v pořadí čtvrtou vydanou změnou,
- Územně analytické podklady k 31.12.2020.
- Zákon č. 183/2006 Sb., o územním plánování a stavebním řádu (stavební zákon), ve znění pozdějších předpisů,

Ing. Hana Luptáková  
pověřená vedením Odboru územního plánování a regionálního rozvoje  
v z. Ing. Alena Stará  
vedoucí oddělení územního plánování





KUPAX011BK6V

**KRAJSKÝ ÚŘAD**  
**Pardubického kraje**  
odbor životního prostředí a zemědělství

Naše značka: 42507/2022/OŽPZ/Zi  
Spisová značka: 40693/2022/OŽPZ  
Vyřizuje: Mgr. M. Zíková  
Telefon: 466 026 423  
E-mail: marketa.zikova@pardubickykraj.cz  
Vyhотовeno: v Pardubicích 25. 5. 2022

**ENVICONS s. r. o.**  
**(DS)**

**Záměr: „Přírodě blízká protipovodňová opatření Chrudim - Stromovka“ – stanovisko**

Krajskému úřadu Pardubického kraje (dále též OOP) byla dne 18. 5. 2022 doručena žádost o vydání stanoviska dle ustanovení § 45i odst. 1 zákona č. 114/1992 Sb., o ochraně přírody a krajiny, ve znění pozdějších předpisů (dále jen zákon), k záměru „Přírodě blízká protipovodňová opatření Chrudim - Stromovka“.

V předmětné věci vydává Krajský úřad Pardubického kraje jako orgán příslušný dle ustanovení § 77a odst. 4 písm. o) zákona toto stanovisko:

Předložený záměr **nemůže mít významný vliv** na vymezené ptačí oblasti ani na evropsky významné lokality.

**Odůvodnění:**

Předmětem záměru je návrh protipovodňových opatření pro městskou část Chrudim – Stromovka. Opatření se nachází v extravilánu města na zemědělsky obhospodařovaných plochách a budou situována mezi městskou zástavbu a silniční obchvat silnice I. třídy č. 37.

**Podkladem pro vydání tohoto stanoviska jsou:**

Žádost žadatele a dokumentace, která byla součástí žádosti.

Záměr je dle názoru OOP možné považovat za takový, jehož realizace nemá vliv na okolí, tzn., že jeho vliv je pouze lokální, omezený pouze na uvedenou lokalitu.

Nejbližší (cca 1,8 km) evropsky významná lokalita je lokalita Dolní Chrudimka, předmětem ochrany jsou zde nížinné až horské vodní toky s vegetací svazů *Ranunculion fluitantis* a *Callitricho-Batrachiona* a druh klínatka rohatá (*Ophiogomphus cecilia*). Nejbližší (cca 12,1 km) ptačí oblast je ptačí oblast Komárov, předměty ochrany jsou zde zimující populace kalouse pustovky (*Asio flammeus*) a motáka pilicha (*Circus cyaneus*). Ohrožení těchto lokalit spočívá zejména v přímém rušení předmětů ochrany; poškozování jejich biotopů – míst pro rozmnožování, zimování či hibernaci; ničení či poškozování přírodních stanovišť, migračních koridorů apod. Vzhledem k charakteru záměru, charakteru předpokládaných nežádoucích vlivů (potenciální znečištění a hluk), ploše ovlivněné možnými negativními vlivy, považuje OOP uvedené za dostatečné pro to, aby mohl být vyloučen významný negativní vliv záměru na evropsky významné lokality a ptačí oblasti.

Krajský úřad Pardubického kraje posoudil záměr, jeho umístění a rozsah a dospěl k závěru, že výše uvedený záměr nemůže mít významný vliv na vymezené ptačí oblasti ani evropsky významné lokality, jak ve svém stanovisku uvádí.

Toto stanovisko je platné výhradně pro rozsah záměru, který byl předmětem tohoto stanoviska; jakékoliv doplnění je v takovém případě nutné vnímat jako změnu záměru a je nutné je opětovně ke stanovisku dle § 45i odst. 1 zákona předložit příslušným orgánům ochrany přírody.



Toto stanovisko nenahrazuje stanoviska, vyjádření či rozhodnutí, vydávaná podle ustanovení jiných paragrafů zákona č. 114/1992 Sb., o ochraně přírody a krajiny, nebo jiných zákonů.

**Otisk úředního razítka**

**Ing. Martin Vlasák**  
vedoucí odboru  
**v zastoupení RNDr. Vladimír Vrána**



KUPAX011BF1J

**Krajský úřad  
Pardubického kraje  
OŽPZ - oddělení integrované prevence**

Číslo jednací: KrÚ 42385/2022/OŽPZ/UD  
Spisová značka: SpKrÚ 40632/2022/OŽPZ/2  
Vyřizuje: Ing. Aneta Udržalová  
Telefon: 466026417  
E-mail: aneta.udrzalova@pardubickykraj.cz  
Datum: 25.05.2022

**ENVICONS s. r. o.  
Ing. Zdeněk Andrýs  
Hradecká 569  
533 52 PARDUBICE**

---

**Vyjádření podle ust. § 23 odst. 3 zákona č. 100/2001 Sb.**

Krajský úřad Pardubického kraje (dále jen příslušný úřad), jako příslušný úřad podle ust. § 23 odst. 4 zákona č. 100/2001 Sb., o posuzování vlivů na životní prostředí a o změně některých souvisejících zákonů (zákon o posuzování vlivů na životní prostředí), ve znění pozdějších předpisů (dále jen „zákon“), obdržel dne 18. 5. 2022 žádost společnosti ENVICONS s. r. o., Hradecká 569, 533 52 Pardubice, IČ 275 60 015, o vyjádření k záměru

**Přírodně blízká protipovodňová opatření Chrudim - Stromovka**

podle zákona.

Záměrem je návrh protipovodňových opatření pro městskou část Chrudim – Stromovka. Opatření zasahují do extravilánu města na zemědělsky obhospodařovaných plochách a budou situovány mezi městskou zástavbou a silniční obchvat silnice I. třídy č. 37. Navržené úpravy neleží na vodních tocích, budou zachytávat a transformovat pouze srážkové vody ze zemědělsky obhospodařovaných pozemků. Jsou navrženy 2 suché nádrže na zachycení povodňových průtoků Q100 a Q50 a 5 zasakovacích průlehů. Lokalita průlehů a suchých nádrží je oddělena stávající silnicí II. třídy č. 340 směr na obec Topol. Dešťové vody tekoucí od obce Topol podél stávající silnice budou částečně zachyceny a svedeny do jedné ze suchých nádrží. Záměr je umístěn v k. ú. Chrudim.

K žádosti příslušný úřad podle ust. § 23 odst. 3 zákona sděluje, že výše uvedený záměr

**nebude posuzován podle zákona.**

Odůvodnění:

Zákon v ust. § 1 odst. 2 stanoví, že posuzování vlivů na životní prostředí podléhají záměry, jejichž provedení by mohlo závažně ovlivnit životní prostředí. Výše uvedený záměr není záměrem podle § 3 písm. a) zákona, protože není uveden v příloze č. 1 k zákonu a na jeho posuzování se nevztahují ustanovení zákona o posuzování vlivů na životní prostředí. Příslušný orgán není dotčeným orgánem v následujících řízeních.

**Ing. Martin Vlasák**  
vedoucí odboru  
v z. **Ing. Jiří Kučera**  
vedoucí oddělení integrované prevence

Vršovická 65, 100 10 Praha 10

**pracoviště: Resslova 1229/2a**  
**500 02 Hradec Králové**  
tel.: +420 267123606  
Mgr. Zuzana Hroudová  
Zuzana.Hroudova@mzp.cz  
www.mzp.cz

Město Chrudim  
Resselovo nám. 77  
537 16 Chrudim  
**zastoupené společností**  
Envicons, s. r. o.  
Hradecká 569  
533 52 Pardubice

V Hradci Králové dne 14. 12. 2022  
**Č. j. MZP/2022/550/1070**  
**Sp. zn. ZN/MZP/2022/550/133**

**Závazné stanovisko - odnětí zemědělské půdy pro záměr „Přírodě blízká protipovodňová opatření Chrudim - Stromovka“**

Ministerstvu životního prostředí, odboru výkonu státní správy VI, byla podána žádost o souhlas k trvalému odnětí zemědělské půdy za účelem realizace nadepsaného záměru. Žadatelem je město Chrudim, Resselovo nám. 77, 537 16 Chrudim, IČO: 00270211, zastoupené na základě plné moci společností Envicons, s. r. o., IČO: 27560015.

**I. Závazná část (§ 149 odst. 2 zákona č. 500/2004 Sb., správní řád):**

Ministerstvo, jako správní orgán příslušný podle § 13 odst. 1 písm. e) zákona č. 334/1992 Sb., o ochraně zemědělského půdního fondu, v platném znění (dále též „zákon“), posoudilo žádost dle jejího obsahu. Vycházelo z předložené dokumentace, a jako orgán ochrany ZPF příslušný podle ustanovení § 17 písm. d) zákona a v souladu s ustanovením § 9 odst. 8 zákona

**UDĚLUJE SOUHLAS**

k trvalému odnětí půdy ze zemědělského půdního fondu o celkové výměře **123 962 m<sup>2</sup>** v k. ú. Chrudim a Topol.

Odnětí je uskutečňováno pro účely realizace záměru „Přírodě blízká protipovodňová opatření Chrudim - Stromovka“.

**II. Seznam parcel** nebo jejich částí dotčených odnětím je uveden v příloze tohoto souhlasu (§ 9 odst. 8 písm. a) zákona č. 334/1992 Sb.).

Elektronický podpis  
Ing. Libor Hejduk  
Ministerstvo životního prostředí  
14.12.2022 13:29

**III.** Souhlas k odnětí zemědělské půdy ze ZPF se uděluje za předpokladu, že žadatel nebo jeho případný právní nástupce zajistí **splnění následujících podmínek** (§ 9 odst. 8 písm. b) zákona č. 334/1992 Sb.):

**1.** Před započítáním prací budou v terénu zřetelně vytyčeny hranice odnímaných ploch zemědělské půdy v souladu se schválenou projektovou dokumentací.

**2.** Zahájení realizace záměru (skrývky) bude 15 dnů předem písemně oznámeno orgánu ochrany ZPF Ministerstva životního prostředí (odbor výkonu státní správy VI, Resslova 1229/2a, Hradec Králové).

**3.** Na celé ploše odnímané ze ZPF bude provedena na vlastní náklad žadatele oddělená skrývka kulturních vrstev půdy v celkovém objemu **20 577 m<sup>3</sup>**.

Skrývka kulturních vrstev bude provedena v mocnosti **0,3 - 0,4 m** (viz pedologický průzkum – příloha žádosti).

Kulturní vrstvy půdy z trvalého odnětí v objemu **14 717 m<sup>3</sup>** budou využity při konečných terénních úpravách pro ohumusování v mocnosti 0,2 m v zátopě suchého poldru, na hrázi 0,3 m a v průlezích 0,4 m.

Zbylé kulturní vrstvy v objemu **5 860 m<sup>3</sup>** budou rozváženy a rozprostřeny na zemědělské pozemky p. č. 147/10, 147/11, 147/9, 143/3, 143/12, vše v k. ú. Honbice, a p. č. 471 v k. ú. Nabočany, v maximální mocnosti 0,2 m. Souhlas společnosti Oseva Agri Chrudim, a. s., je součástí spisu.

**4.** Kulturní vrstvy půdy, které nebudou ihned využity k ozelenění nebo rozprostření na výše uvedené pozemky, budou dočasně deponovány na pozemcích trvalého záboru: p. č. 842 v k. ú. Topol, a dále na p. č. 2435/34, 2359, 2360/2, 2353, 2356, 2351/2, 2352, 2350, 2351/1, vše v k. ú. Chrudim; deponie jsou vymezeny v nákresu, který je součástí spisu. Půda bude tvarována do figury o výšce max. 3 m, se sklonem svahů 1:2, bude chráněna před znehodnocením (rozplavení, zaplevelení) a ztrátami.

**5.** Nejpozději 30 dnů před kolaudačním řízením předloží žadatel orgánu ochrany ZPF Ministerstva životního prostředí (odbor výkonu státní správy VI, Resslova 1229/2a, Hradec Králové) doklady o způsobu využití a následném rozprostření určeného množství kulturních vrstev půdy.

**6.** O všech činnostech souvisejících se skrývkou, přemísťováním, rozprostřením či jiným využitím kulturních vrstev půdy bude veden protokol (pracovní deník), v němž budou uvedeny všechny skutečnosti rozhodné pro posouzení správnosti, úplnosti a účelnosti využití těchto vrstev v souladu s § 14 odst. 5 vyhlášky č. 271/2019 Sb., o stanovení postupů k zajištění ochrany zemědělského půdního fondu. Tento doklad bude předložen orgánům ochrany ZPF při případné kontrole dodržování podmínek tohoto souhlasu.

**7.** Součástí dokumentace pro řízení dle zvláštních právních předpisů bude podrobný návrh na využití kulturních vrstev půdy, který bude obsahovat zpřesněnou bilanci skrývek, plán jejího odvozu a rozprostření na jednotlivé pozemky.

**8.** Bude zajištěn přístup k okolním zemědělským pozemkům. V případě likvidace nebo narušení přístupových cest k těmto pozemkům žadatel zajistí na vlastní náklad vyhovující přístup na okolní zemědělské pozemky.

**9.** Žadatel provede vhodná opatření k zachování vodního režimu na okolních pozemcích. V případě přerušení stávajících meliorací budou meliorace podchyceny a svedeny do nového odvodňovacího drénu.

**10.** Dojde-li vlivem realizace záměru k nepříznivému ovlivnění okolních pozemků nebo zařízení na nich vybudovaných, zajistí žadatel na svůj náklad provedení nápravných opatření. V případě potřeby zajistí žadatel na vlastní náklad zpracování projektu pozemkových úprav a jeho realizaci tak, aby v důsledku realizace záměru nevznikaly neobhospodařovatelné nebo nepřístupné pozemky.

**11.** Žadatel učiní opatření, aby během realizace záměru nedošlo ke kontaminaci půdy.

#### **IV. Orientační výše odvodů [§ 9 odst. 8 písm. d) zákona č. 334/1992 Sb.]:**

Za trvalé odnětí půdy ze ZPF pro předmětný záměr nebudou stanoveny odvody, jedná se o stavbu ve veřejném zájmu, jejímž hlavním účelem je ochrana před povodněmi (výjimka vyplývající z § 11a odst. 1 písm. i) zákona č. 334/1992 Sb.).

#### **II. Odůvodnění:**

Ministerstvu životního prostředí byla podána žádost města Chrudim, zastoupeného na základě plné moci společností Envicons, s. r. o., IČO: 27560015, o trvalé odnětí půdy ze zemědělského půdního fondu v k. ú. Chrudim a k. ú. Topol pro záměr „Přírodě blízká protipovodňová opatření Chrudim Stromovka“. Protipovodňová opatření spočívají v transformaci povodňových průtoků z atmosférických srážek (bleskové povodně) z různých subpovodí. Stavba sestává z 5 zasakovacích průlehů a dvou suchých nádrží; suché nádrže zachytí povodňové průtoky  $Q_{50}$  a  $Q_{100}$ .

Ministerstvo zjistilo, že žádost není úplná, a vyzvalo žadatele k jejímu doplnění. Úplnou žádost obdrželo dne 8. 12. 2022. Následně posoudilo žádost včetně příloh. Vycházelo při tom z následujících právních předpisů:

Dle § 4 odst. 1 písm. a) zákona lze odnímat zemědělskou půdu přednostně na zastavitelných plochách. Ministerstvo ověřilo, že záměr je umístován na zastavitelné plochy vymezené územním plánem Chrudim, dle stanoviska orgánu územního plánování je záměr v souladu s platným územním plánem. ÚP vymezuje záměr jako veřejně prospěšnou stavbu.

Dle § 4 odst. 1 písm. b) zákona je nutno odnímat přednostně zemědělskou půdu méně kvalitní; kritériem kvality půdy jsou třídy ochrany. Převážnou část odnětí představují půdy I. a II. třídy ochrany. Na základě ustanovení § 9 odst. 5 písm. e) zákona se však pro posouzení předmětného záměru nepoužije § 4 odst. 3 zákona, tedy není nutno prokázat výraznou převahu jiného veřejného zájmu nad zájmem ochrany zemědělského půdního fondu (jedná se o záměr na zastavitelné ploše vymezené v platném územním plánu).

Dle § 4 odst. 1 písm. c) zákona je nutno při odnímání půdy co nejméně narušovat organizaci zemědělského půdního fondu, hydrologické a odtokové poměry v území a síť zemědělských účelových komunikací. Tyto zákonné požadavky jsou řešeny podmínkami č. 8, 9, a 10 tohoto souhlasu. V trase záměru se nenachází investice do půdy v podobě odvodnění a závlah. Záměr je protipovodňovou stavbou, která má zabránit rychlému odtoku srážkové vody z odnímaných pozemků. Tedy ji lze celou považovat za opatření k zadržení vody v krajině.

Dle § 4 odst. 1 písm. d) zákona je nutno odnímat jen nejnutnější plochu zemědělského půdního fondu a po ukončení nezemědělské činnosti upřednostňovat zemědělské využití pozemků. Tímto souhlasem je odníмана zemědělská půda pouze trvale, zábor je v minimálním možném rozsahu.

Dle § 4 odst. 1 písm. f) zákona je nutno po ukončení povolení nezemědělské činnosti neprodleně provést takovou terénní úpravu, aby dotčená půda mohla být rekultivována a byla způsobilá k plnění dalších funkcí v krajině podle plánu rekultivace. Ministerstvo k tomu uvádí, že záměr nepočítá s dočasným odnětím v trvání nad 1 rok; dočasné odnětí v trvání do 1 roku nepodléhá souhlasu za podmínky, že bude nejméně 15 dnů předem oznámeno ministerstvu [§ 9 odst. 2 písm. d) zákona]. Plán rekultivace není v takovém případě zákonem vyžadován. U odnětí v trvání do 1 roku se skrývka a nakládání s ní řeší v územním nebo stavebním řízení.

V územním plánu města Chrudim je záměr vymezen jako veřejně prospěšná stavba. Ve smyslu § 170 odst. 1 zákona č. 183/2006 Sb., stavební zákon, lze pozemky pro realizaci záměru tudíž vyvlastnit. Součástí žádosti proto nemusela být vyjádření vlastníků a uživatelů zemědělské půdy ve smyslu § 9 odst. 6 písm. b) zákona č. 416/2009 Sb.

Ministerstvo stanovilo v souhlasu podmínky (§ 9 odst. 8 zákona), které mají zajistit dodržení zásad plošné ochrany zemědělského půdního fondu (§ 4 odst. 1 zákona) a hospodárné nakládání s kulturními vrstvami půdy (§ 14 vyhlášky č. 271/2019 Sb., o stanovení postupů k zajištění ochrany zemědělského půdního fondu).

Ing. Libor Hejduk  
ředitel odboru výkonu státní správy VI  
*elektronicky podepsáno*

Na vědomí: Krajský úřad Pardubického kraje, odbor životního prostředí a zemědělství, orgán ZPF

Městský úřad Chrudim, odbor životního prostředí, orgán ochrany ZPF (+ spis poštou)

**SEZNAM POZEMKŮ NEBO JEJICH ČÁSTÍ URČENÝCH K TRVALÉMU ODNĚTÍ ZEMĚDĚLSKÉ PŮDY ZE ZPF PRO ZÁMĚR „PŘÍRODĚ BLÍZKÁ PROTIPOVODNOVÁ OPATŘENÍ CHRUDIM - STROMOVKA“**

KÚ	Parcelní číslo	Výměra TZ (m <sup>2</sup> )	BPEJ	Třída ochrany	Druh pozemku	Celková výměra (m <sup>2</sup> )	Informace o existenci odvodnění	Informace o existenci závlah	Informace o stavbách proti erozi
Chrudim	2435/34	6233 3627	20210 31944	II V	Orná půda	48083	-	-	-
Chrudim	2353	13595	30200	I	Orná půda	23513	-	-	-
Chrudim	2356	8557	30200	I	Orná půda	20900	-	-	-
Chrudim	2358/2	5783	30200	I	Orná půda	5783	-	-	-
Chrudim	2359	1442 1487	30200 30210	I II	Orná půda	2929	-	-	-
Chrudim	2360/2	551 5194	30210 30200	II I	Orná půda	5745	-	-	-
Chrudim	2350	9132	30200	I	Orná půda	12855	-	-	-
Chrudim	2351/1	3613	30200	I	Orná půda	4223	-	-	-
Chrudim	2351/2	3750	30200	I	Orná půda	4228	-	-	-
Chrudim	2352	15221	30200	I	Orná půda	16757	-	-	-
Chrudim	2353	9918	30200	I	Orná půda	23513	-	-	-
Chrudim	2356	12343	30200	I	Orná půda	20900	-	-	-
Chrudim	2858/4	2024	30200	I	Orná půda	2024	-	-	-
Topol	842	19319 627 1546	30200 30210 31944	I II V	Orná půda	21492	-	-	-
<b>Celkem m<sup>2</sup>:</b>		<b>123 962</b>							

---

## Doručenka datové zprávy

Předmět: Závazné stanovisko - Chrudim-Stromovka, protipovodňová opatření  
ID zprávy: 1116024428  
Typ zprávy: Veřejná datová zpráva  
Stav zprávy: Doručená  
Datum a čas doručení: 14.12.2022 v 18:03:38

---

Odesílatel: Ministerstvo životního prostředí, Vršovická 1442/65, 10000 Praha 10, CZ  
ID schránky: 9gsaax4  
Typ schránky: Orgán veřejné moci  
Odesílající osoba: Spisová aplikace

---

Adresát: ENVICONS s.r.o., Hradecká 569, 53352 Pardubice, CZ  
ID schránky: 9vm4b4e  
Typ schránky: Právnícká osoba

---

Zmocnění: Nežadáno  
Naše čís. jednací: MZP/2022/550/1070  
Naše spisová zn.: ZN/MZP/2022/550/133  
Vaše čís. jednací: KrÚ 72995/2022  
Vaše spisová zn.: SpKrÚ 72160/2022 OŽPZ OOP  
K rukám: Nežadáno  
Do vlastních rukou: Ne  
Zakázáno doručení fikcí: Ne

---

## Události zprávy:

14.12.2022 v 14:30:29 EV0: Datová zpráva byla podána.  
14.12.2022 v 14:30:30 EV5: Datová zpráva byla dodána do datové schránky příjemce. Je-li příjemcem datové zprávy orgán veřejné moci vystupující v postavení orgánu veřejné moci, byla datová zpráva tímto okamžikem doručena.  
14.12.2022 v 18:03:38 EV11: Přihlásila se oprávněná osoba ve smyslu § 8, odst. 1 až 4 zákona č. 300/2008 Sb., v platném znění. Datová zpráva je nyní doručena. Případné dřívější datum doručení fikcí nebo doručení dodáním do schránky orgánu veřejné moci není dotčeno.

---





KUPAX011QTQX



**Krajský úřad  
Pardubického kraje  
ODSH - oddělení silničního hospodářství**

Číslo jednací: KrÚ 55039/2022  
Spisová značka: SpKrÚ 40725/2022 ODSH OSH  
Vyřizuje: Pavel Vinar  
Telefon: 466026365  
E-mail: pavel.vinar@pardubickykraj.cz  
Datum: 01.07.2022

**Stanovisko  
k dokumentaci  
„Přírodně blízká protipovodňová opatření Chrudim - Stromovka“**

**Závazná část:**

Krajský úřad Pardubického kraje, odbor dopravy a silničního hospodářství jako příslušný silniční správní úřad a speciální stavební úřad ve věcech silnic I. třídy dle ustanovení § 40 odst. 3 písm. d) zákona č. 13/1997 o pozemních komunikacích ve znění pozdějších předpisů (dále jen „zákon o pozemních komunikacích“), a místně příslušný správní orgán podle ustanovení § 11 odst. 1 písm. a) zákon č. 500/2004 Sb., správní řád, ve znění pozdějších předpisů (dále jen „správní řád“), obdržel dne 18.05.2022 žádost podala společnost ENVICONS s.r.o., Hradecká 569, 533 52 Pardubice – Polabiny, ičo: 27560015 o vydání závazného stanoviska k dokumentaci stavby „Přírodně blízká protipovodňová opatření Chrudim - Stromovka“ stupeň dokumentace pro územní. Žadatel žádá o vydání stanoviska k dokumentaci

**Popis Stavby:**

**„Přírodně blízká protipovodňová opatření Chrudim - Stromovka“**

Předmětem zpracované dokumentace je návrh protipovodňových opatření pro městskou část Chrudim – Stromovka. Navržená opatření se nacházejí na území města Chrudim, v Pardubickém kraji, okres Chrudim. Opatření zasahují do extravilánu města na zemědělsky obhospodařovaných plochách a budou situovány mezi městskou zástavbou a silniční obchvat silnice I. třídy č. 37. Navržené úpravy neleží na vodních tocích, budou zachytávat a transformovat pouze srážkové vody ze zemědělsky obhospodařovaných pozemků. Protipovodňová opatření spočívají v transformaci povodňových průtoků pouze z atmosférických srážek (bleskové povodně) nad městskou částí z různých subpovodí. Jsou navrženy 2 suché nádrže na zachycení povodňových průtoků Q100 a Q50 a 5 zasakovacích průlehmů. Lokalita průlehmů a suchých nádrží je oddělena stávající silnicí II. Třídy č. 340 směr na obec Topol. Dešťové vody tekoucí od obce Topol podél stávající silnice budou částečně zachyceny a svedeny do jedné ze suchých nádrží

Krajský úřad Pardubického kraje, odbor dopravy a silničního hospodářství jako orgán, který uplatňuje závazné stanovisko v územním řízení z hlediska řešení silnic II. a III. třídy podle § 40 odst. 3 písm. f) zákona o pozemních komunikacích Vám sděluje, že k projektové dokumentaci pro vydání územního rozhodnutí na výše uvedeno stavbu nemá námitek za předpokladu, že budou respektovány následující podmínky:

- 1) Pokud budou stavebním záměrem vyvolány přeložky inženýrských sítí. K územnímu řízení bude získáno rozhodnutí na zvláštní užívání silnic II. a III. třídy – umístění podzemního vedení do silničního pozemku podle § 25 odst. 6 písm. d) zákona o pozemních komunikacích. Rozhodnutí vydá příslušný silniční správní úřad na silnicích II. a III. Tříd.

- 2) Pokud budou stavebním záměrem vyvolány přeložky inženýrských sítí. K územnímu řízení je nutné získat souhlas s umístěním vedení do silničního pozemku od vlastníka silnic II. a III. třídy, kterým je Pardubický kraj, zastoupený ve věcech technických Správou a údržbou silnic Pardubického kraje.
- 3) Stavba se nachází v ochranném pásmu silnice I/37, bude požádáno o vydání rozhodnutí silniční správní úřad Krajského úřadu v Pardubicích.
- 4) Pokud budou uloženy nové inž. sítě do pozemní komunikace, bude vydáno rozhodnutí o umístění inž. sítí do pozemní komunikace, rozhodnutí vydá příslušný silniční správní úřad.
- 5) Další fáze projektové dokumentace budou zpracovány v souladu se vznesenými požadavky správců inženýrských sítí, dotčených orgánů apod.
- 6) Před zahájením stavby bude dopravní situace projednána s příslušnými dotčenými orgány v dostatečném předstihu a to 45 dní.

#### **Odůvodnění:**

Dne 18.05.2022 obdržel náš úřad žádost o vydání závazného stanoviska k projektové dokumentaci pod názvem „**Přírodně blízká protipovodňová opatření Chrudim - Stromovka**“ K žádosti byla přiložena dokumentace, zodpovědná osoba za podání dokumentace je ENVICONS s.r.o., Hradecká 569, 533 52 Pardubice – Polabiny, ičo: 27560015

Projektová dokumentace řeší stavbu protipovodňová opatření: „**Přírodně blízká protipovodňová opatření Chrudim - Stromovka**“.

Krajský úřad Pardubického kraje, odbor dopravy a silničního hospodářství, jako silniční správní úřad, příslušný podle ustanovení § 40 odst. 3 písm. d) zákona o pozemních komunikacích a zároveň v souladu s ustanovením § 40 odst. 3 písm. f) úřad uplatňující stanovisko k územně plánovací dokumentaci a závazné stanovisko k územnímu řízení z hlediska řešení silnic II. a III. třídy usoudil, že předmětný stavební záměr nebude mít negativní dopad na funkci a rozvoj přilehlé silniční sítě, neohrozí při zachování zákonných norem a předpisů bezpečnost silničního provozu, a proto se záměrem souhlasí. Záměr je v souladu se Zásadami územního rozvoje Pardubického kraje.

Správní orgán stanovil závazné části podmínky, které mají být především nástrojem pro řádnou ochranu komunikace v rámci jejího budoucího užívání. Správní orgán se seznámil se záměrem žadatele, předložených materiálů a situačních výkresů. Záměr byl posouzen z hlediska zákona č. 13/1997 Sb., o pozemních komunikacích a jeho prováděcí vyhlášky č. 104/1997 Sb. Dále správní orgán uplatňuje dle ust. § 40 odst. 3, písm. f) zákona č. 13/1997 Sb., o pozemních komunikacích stanovisko k územně plánovací dokumentaci a závazné stanovisko v územním řízení z hlediska řešení silnic II. a III. třídy.

#### **Poučení:**

Závazné stanovisko je úkon učiněný správním orgánem na základě zákona, který není samostatným rozhodnutím ve správním řízení a jehož obsah je závazný pro výrokovou část rozhodnutí správního orgánu. Správní orgány příslušné k vydání závazného stanoviska jsou dotčenými orgány.

Jestliže odvolání směřuje proti obsahu závazného stanoviska, vyžádá odvolací správní orgán potvrzení nebo změnu závazného stanoviska od správního orgánu nadřízeného správnímu orgánu příslušnému k vydání závazného stanoviska. Tomuto správnímu orgánu zasílá odvolání spolu s vyjádřením správního orgánu prvního stupně a s vyjádřením účastníků. Pokud nelze závazné stanovisko potvrdit nebo změnit bezodkladně, nadřízený správní orgán potvrdí nebo změní závazné stanovisko nejpozději do 30 dnů ode dne vyžádání jeho potvrzení nebo změny. K této lhůtě se připočítává doba až 30 dnů, jestliže je zapotřebí nařídit ohledání na místě nebo jde-li o zvláště složitý případ. Po dobu vyřizování věci nadřízeným správním orgánem správního orgánu, který je příslušný k vydání závazného stanoviska, lhůta podle § 88 odst. 1 neběží.

Nezákonné závazné stanovisko lze zrušit nebo změnit v přezkumném řízení, k němuž je příslušný nadřízený správní orgán správního orgánu, který vydal závazné stanovisko. Přezkumné řízení lze zahájit do 1 roku od právní moci rozhodnutí, které bylo závazným stanoviskem podmíněno;

závazné stanovisko nelze v přezkumném řízení zrušit nebo změnit po uplynutí 15 měsíců od právní moci rozhodnutí, které bylo závazným stanoviskem podmíněno. Jestliže správní orgán při své úřední činnosti zjistí, že jiný správní orgán učinil nezákonné závazné stanovisko, dá podnět správnímu orgánu příslušnému k přezkumnému řízení a vyčká jeho rozhodnutí. Zrušení nebo změna závazného stanoviska je v případě, že rozhodnutí, které bylo závazným stanoviskem podmíněno, již nabylo právní moci, důvodem obnovy řízení.

*Otisk úředního razítka*

Ing. Ladislav Umbraun  
vedoucí odboru dopravy  
a silničního hospodářství

**Obdrží:**

ENVICONS s.r.o., Hradecká 569, 533 52 Pardubice – Polabiny, ičo: 27560015



KUPAX012AONM

**Krajský úřad  
Pardubického kraje  
ODSH - oddělení silničního hospodářství**

Číslo jednací: KrÚ 70147/2022  
Spisová značka: SpKrÚ 56240/2022 ODSH OSH  
Vyřizuje: Pavel Vinař  
Telefon: 466026365  
E-mail: pavel.vinar@pardubickykraj.cz  
Datum: 01.09.2022

**Žadatel:**

ENVICONS s.r.o., Hradecká 569, 533 52 Pardubice – Polabiny, ičo: 27560015

**ROZHODNUTÍ**

**Výroková část:**

Krajský úřad Pardubického kraje, odbor dopravy a silničního hospodářství jako silniční správní úřad ve věcech silnic I. třídy, příslušný dle ustanovení § 40 odst. 3 písm. d) zákona č. 13/1997 Sb., o pozemních komunikacích, ve znění pozdějších předpisů (dále jen „zákon o pozemních komunikacích“), na základě žádosti – ENVICONS s.r.o., Hradecká 569, 533 52 Pardubice – Polabiny, ičo: 27560015 podané dne 10.07.2022

**povoluje**

podle ustanovení § 30 a § 32 odst. 1 písm. a) zákona o pozemních komunikacích, v souladu s ustanovením § 67 – 69 zákona č. 500/2004 Sb., správní řád, ve znění pozdějších předpisů (dále jen „správní řád“) **provádění stavby v ochranném pásmu silnice I. třídy č. 37**

**Popis stavby:**

**Přírodě blízká protipovodňová opatření Chrudim - Stromovka**

**za těchto podmínek:**

- 1) Provádění stavby v ochranném pásmu silnice I. třídy č. 37 se povoluje pro stavbu – Přírodně blízká protipovodňová opatření Chrudim – Stromovka.
- 2) Stavba bude umístěna a provedena podle dokumentace pro územní a stavební řízení, kterou vypracovala společnost ENVICONS s.r.o., Hradecká 569, 533 52 Pardubice – Polabiny, ičo: 27560015.
- 3) Prováděním stavby nebude dotčena silnice I. třídy č. 37 vč. součástí a příslušenství. Případné škody musí být neprodleně nahlášeny Ředitelství silnic a dálnic ČR, Správa Pardubice.
- 4) **Zařízení stavenišť, mechanismy a skládky materiálu nebudou umístěny na tělese silnice I. třídy ani na jejích součástech.** Během stavby a po celou dobu jejího užívání nesmí dojít k ohrožení bezpečnosti provozu na silnici I. třídy č. 37.
- 5) **Stavba nesmí zhoršit stávající odtokové poměry silnice I. třídy č. 37.**

## **Účastník řízení (podle § 27 odst. 1 správního řádu):**

ENVICONS s.r.o., Hradecká 569, 533 52 Pardubice – Polabiny, ičo: 27560015

### **Odůvodnění:**

Krajský úřad Pardubického kraje, odbor dopravy a silničního hospodářství na základě žádosti – žadatele povolil provádění stavby uvedené v podmínce č. 1 výroku tohoto rozhodnutí v ochranném pásmu silnice I. třídy č. 37. Silniční správní orgán stanovil podmínky, za kterých lze stavbu v ochranném pásmu silnice provádět v souladu s ustanovením zákona o pozemních komunikacích. V řízení bylo prokázáno, že provádění stavby za předpokladu splnění podmínek uvedených ve výroku tohoto rozhodnutí nemůže ohrozit silnici I. třídy č. 37.

Silniční správní orgán neshledal důvody, které by bránily vydání povolení, a proto rozhodl jak ve výroku uvedeno.

### **Poučení:**

Proti tomuto rozhodnutí je možné podat odvolání, a to ve lhůtě 15 dnů ode dne jeho oznámení k Ministerstvu dopravy ČR, které o odvolání rozhodne, a to cestou Krajského úřadu Pardubického kraje, odbor dopravy a silničního hospodářství. První den lhůty je den následující po dni oznámení rozhodnutí.

Otisk úředního razítka

Ing. Ladislav Umbraun  
vedoucí odboru dopravy  
a silničního hospodářství  
v zastoupení Ing. Mojmír Myšák  
vedoucí oddělení silničního hospodářství  
a dopravní obslužnosti

### **Obdrží:**

ENVICONS s.r.o., Hradecká 569, 533 52 Pardubice – Polabiny, ičo: 27560015  
Ředitelství silnic a dálnic ČR, Hlaváčova 902, 530 02 Pardubice

**ENVICONS s.r.o.**  
**Hradecká 569**  
**533 52 Pardubice-Polabiny**

**Váš dopis zn. / ze dne**  
19. 5. 2022

**Naše značka**  
SUSPK/ 5690 /2022

**Vyřizuje**  
Ing. Markéta Synková  
Tel. 702 270 628

**V Chrudimi dne**  
14. 6. 2022

**Vyjádření k PD pro stavbu: “Přírodně blízká protipovodňová opatření Chrudim - Stromovka”**

Pardubický kraj je vlastníkem silnic II. a III. tříd a Správa a údržba silnic Pardubického kraje má na základě zřizovací listiny organizace právo hospodařit se svěřeným majetkem kraje, a to pozemky p. č. 2853/1 k. ú. Chrudim (silnice II/340 v km cca 32,000).

Předmětem zpracované dokumentace je návrh protipovodňových opatření pro městskou část Chrudim – Stromovka. Opatření zasahují do extravilánu města na zemědělsky obhospodařovaných plochách mezi městskou zástavbou a silniční obchvat silnice č. II/37.

Navržené úpravy budou zachytávat a transformovat pouze srážkové vody ze zemědělsky obhospodařovaných pozemků. Jsou navrženy 2 suché nádrže na zachycení povodňových průtoků zasakovacích průlehů. Lokalita průlehů a suchých nádrží je oddělena silnicí č. II/340 směr na Topol.

S takto navrženým řešením souhlasíme za předpokladu dodržení uvedených podmínek:

- šířkové uspořádání silnice v naší správě zůstane shodné s původním uspořádáním
- v případě, že dojde k poškození odvodňovacího zařízení komunikace či ke zhoršení odvodnění komunikací v místě stavby, bude na náklady investora stavby provedeno takové opatření, které zajistí řádné a funkční odvodnění silnice
- event. svislé dopravní značení dotčené stavbou nebo následně stanovené bude nahrazeno novým dle TP
- vlastní stavba musí i nadále zůstat z hlediska vlastnictví a údržby v majetku investora
- stavební materiál při stavbě nesmí být skladován na vozovce a nezbytné znečištění musí být průběžně odstraňováno
- během stavby nesmí být znečišťována ani jinak poškozována předmětná silnice
- pokud dojde při akci k zastavení části silničního pozemku, musí být investorem (za naší účasti – p. Vacková) provedeno geometrické zaměření a následné majetkoprávní vypořádání
- po dokončení stavby je nutné přizvat zástupce správce pozemní komunikace (pracovník oddělení majetkové správy Chrudim) k předání dotčeného úseku
- **stávající zemědělský sjezd**, který bude využíván pro přístup na stavbu k suchým nádržím, **musí splňovat podmínky pro zatížení nákladními vozidly stavby** (povrch sjezdu, nosnost a šíře sjezdu)

Platnost toho vyjádření je 24 měsíců ode dne vydání.

**Tento souhlas je vydán pro územní řízení a stavební povolení.**

S pozdravem




Správa a údržba silnic  
Pardubického kraje  
Doubravice 98  
533 53 Pardubice  
IČ: 00085031  
DIČ: CZ00085031



**Ing. Dušan Chocholouš**  
vedoucí majetkové správy Chrudim







13 130 m<sup>3</sup>

[illegible]

**Zlážez bromovitoj kamene, 100-200 kg**  
\$D 7r. 63-125

**Rovnanina z bromovitoj kamene, 50-80 kg**  
Bretelovna konstituce

**Rovnanina na štit z LK, nad 200 kg**  
Retechni hlaabna

**Omruvanjani z ovesti**  
Ovest ploti zlaabnu

**Ploti zlaabnujaci sine**

[illegible]

Job/Ordering customer / Manufacturer design by Stefan Ploock Manufactured / Created by by Jari Salari Order / referenced / referenced by by Anja Heikkinen Quantity / Issues 1:1 000 Version 6 / 2007/10/06 C.5	Date 12.12.07 Jari Heikkinen Jari Jari Jari
--	---



POLICIE ČESKÉ REPUBLIKY  
Krajské ředitelství policie Pardubického kraje  
Územní odbor Chrudim  
Dopravní inspektorát  
Průmyslová 1478, 537 20 Chrudim

Č. j. KRPE-46200-2/ČJ-2022-170306

Chrudim 28. června 2022

Počet stran: 3

Přílohy: PD

ENVICONS s.r.o.  
Ing. Zdeněk Andrys  
Hradecká 569  
533 52 Pardubice – Polabiny

Doručovací adresa: idds: 9vm4b4e

### **Stanovisko k projektové dokumentaci pro územní řízení.**

Dne 18.05.2022 byla na Policii ČR, Krajské ředitelství Pardubického kraje, Územní odbor Chrudim, Dopravní inspektorát v Chrudimi předložena žádost o stanovisko na akci:

#### **„Přírodě blízká protipovodňová opatření Chrudim - Stromovka“**

Jedná se o návrh protipovodňových opatření pro městskou část Chrudim – Stromovka. Navržená opatření se nacházejí na území města Chrudim, v Pardubickém kraji, okres Chrudim. Opatření zasahují do extravilánu města na zemědělsky obhospodařovaných plochách a budou situovány mezi městskou zástavbou a silniční obchvat silnice I. třídy č. 37. Navržené úpravy neleží na vodních tocích, budou zachytávat a transformovat pouze srážkové vody ze zemědělsky obhospodařovaných pozemků. Protipovodňová opatření spočívají v transformaci povodňových průtoků pouze z atmosférických srážek (bleskové povodně) nad městskou částí z různých subpovodí. Jsou navrženy 2 suché nádrže na zachycení povodňových průtoků Q100 a Q50 a 5 zasakovacích průlehů. Lokalita průlehů a suchých nádrží je oddělena stávající silnicí II. třídy č. 340 směr na obec Topol. Dešťové vody tekoucí od obce Topol podél stávající silnice budou částečně zachyceny a svedeny do jedné ze suchých nádrží. Vzhledem k charakteru stavby je stavba rozčleněna následovně: SO-01 – Zasakovací průlehy SO-02 – Suchá nádrž č.1 SO-03 – Suchá nádrž č.2 SO-04 – Vegetační úpravy.

Navrhovaná opatření budou tvořit protipovodňovou ochranu, krejnotvornou a rekreační funkci.

Suché nádrže budou přístupné ze sil. II/340 přes stávající zemědělský přejezd. Stavba zasakovacích průlehů je přístupná ze silnice II/340 na kterou navazuje účelová komunikace s asfaltovým povrchem. Ve vhodném místě bude vytvořen dočasný sjezd k průlehům. Navržené sjezdy budou využity pro přístup stavební techniky na lokalitu. Projekt nepředpokládá odvoz zeminy z lokalit. Konkrétní trasování dočasných zpevněných komunikací a skladba komunikace pro přístup k jednotlivým stavbám bude definován zhotovitelem na základě aktuálních klimatických podmínek a jeho možností.

Napojení stavby na dopravní infrastrukturu PD neřeší, jelikož bude využívána stávající síť cest a sjezdů.

Policie České republiky, Krajské ředitelství Pardubického kraje, Územní odbor Chrudim, Dopravní inspektorát, jako orgán státní správy ve věcech bezpečnosti a plynulosti provozu na pozemních komunikacích ve smyslu ust. § 2 zákona č. 273/2008 Sb., o Policii České republiky; ve smyslu ust. § 1 zákona č. 12/1997 Sb., o bezpečnosti a plynulosti silničního provozu, ve znění pozdějších předpisů, s odkazem na ustanovení § 124 odst. 11 písm. e) zákona č. 361/2000 Sb., o provozu na pozemních komunikacích a o změnách některých zákonů, v platném znění a ve věci pozemních komunikací ve smyslu ust. § 16 odst. 2 zákona č. 13/1997 Sb., o pozemních komunikacích, ve znění pozdějších předpisů vydává k projektové dokumentaci následující stanovisko:

- k uvedené stavbě nemáme námitek za dodržení níže uvedeného:
- s vybudováním protipovodňových opatření k ochraně části města Chrudim lze obecně souhlasit,
- na základě předložené dokumentace se domníváme, že výstavbou navrhovaných protipovodňových opatření nedojde k změnám mající vliv na silnici II/340, účelovou komunikaci komunikace ani příp. k zásahům do místní komunikace –stavbou nejsou přímo dotčeny námi chráněné zájmy, výstavbou navrhovaných opatření lze předpokládat obecné zlepšení odtokových poměrů řešeného území a zlepšení odvodnění (odlehčení) stávající silniční sítě,
- stavbou protipovodňových opatření ani vegetačními úpravami nesmí být narušeny rozhledové poměry pro pozemní komunikace – tzn. i nadále musí být v celé délce zajištěna potřebná délka rozhledu pro zastavení, nesmí být zhoršeny rozhledové poměry v křižovatkách ale i na stávajících připojení, dle ČSN 736101 a 73 6110, 73 6109 apod.
- upozorňujeme, že **stavbou smí být upraveny pouze stávající připojení (sjezdy) – v případě, má-li dojít k vybudování nového připojení (i dočasného) je nutné postupovat dle § 10 zákona č. 13/1997 Sb. a doložit, že jejich užívání bude bezpečné. Stávající sjezdy budou upraveny (zpevněny) v stávajících šířkách (při změně šířkových poměrů sjezdů je nutno postupovat dle § 10 zákona č. 13/1997 Sb. – úprava sjezdu – jelikož změnou šířky se také mění umístění vrchol rozhledového trojúhelníku a tedy i vedení odvěsen rozhledového trojúhelníku),**
- stavbou nebude ohrožena bezpečnost a plynulost provozu na pozemních komunikacích,
- v dalším stupni zpracování PD požadujeme doložit: situování zařízení staveniště, případné zřízení dočasného sjezdu (ů), návozové a odvozové trasy stavebních materiálů, pokud budou navrhovaná opatření tvořit i rekreační funkci, tak jejich zpřístupnění min. pro pěší, především přes sil. II/340, zpřístupnění okolních zemědělských pozemků,
- prováděním stavby nedojde k ohrožení provozu na pozemních komunikacích. K jeho případnému omezení může dojít jen v nezbytné míře a na dobu nezbytně nutnou. V případě, pokud si to vyžádá situace, budou práce prováděny pod ochrannou přenosného dopravního značení,
- před zahájením prací bude nutné na zdejší součást Policie ČR **předložit návrh dopravně inženýrských opatření k zajištění bezpečnosti a plynulosti silničního provozu a požádat o vydání „Stanovisko k umístění přechodné úpravy provozu na pozemních komunikacích“ dle § 77 zákona č. 361/2000 Sb. o provozu na pozemních komunikacích a případně také samostatně požádat o vydání „Souhlasu se zvláštním užíváním komunikace“ dle § 25 zákona č. 13/1997 Sb. o pozemních komunikacích, nebo případně také o vydání „Vyjádření**

**k uzavírce PK a vedení objízdné trasy“** dle § 24 odst. 2 písm. d) zákona č. 13/1997 Sb., o pozemních komunikacích,

- jiné připomínky z hlediska námi chráněných zájmů k předložené PD ve stupni DÚR nemáme.

Platnost tohoto stanoviska je jeden rok od data vydání.

Vyřizuje:  
por. Ing. Pavel Novák  
komisař  
tel: 974572257

npor. Mgr. Pavel Dostálek  
vedoucí dopravního inspektorátu

z r. por. Ing. Pavel Novák

TELEFON 495 088 111  
E-MAIL podatelna@pla.cz  
IČO 70890005  
DIČ CZ70890005  
IDDS dbyt8g2  
Obchodní rejstřík vedený u KS v Hradci Králové,  
oddíl A, vložka 9473

ENVICONS s.r.o.  
Hradecká 569  
533 52 Pardubice - Polabiny

VÁŠ DOPIS ZNAČKY / ZE DNE

ČÍSLO JEDNACÍ  
PLa/2022/024267

VYŘIZUJE/LINKA  
Ing. Václava Prokopová / 682  
Ing. Veronika Kadlecová / 666

HRADEC KRÁLOVÉ  
25.5.2022

## **Přírodě blízká protipovodňová opatření Chrudim - Stromovka**

Dne 19.5.2022 jsme obdrželi Vaši žádost o stanovisko k dokumentaci pro výše uvedenou akci, kterou zpracoval Ing. Štěpán Plodek firma ENVICONS s.r.o. ve stupni pro vydání územního souhlasu s datem 4/2022. Předložená dokumentace řeší návrh protipovodňových opatření v podobě suchých nádrží a zasakovacích průlehlů pro městskou část Chrudim - Stromovka. Stavba je umístěna na pozemcích p.č. 2350, 2351/1, 2351/2, 2352, 2353, 2356, 2358/2, 2359, 2360/2, 2435/34, 2853/1, 2858/4 v k.ú. Chrudim a p.č. 824, 842 v k.ú. Topol.

Povodněmi je ohrožen panelový dům o číslech popisných 1182, 1183 a 1184. Bezprostředně je ohrožen suterén domu a byty ve zvýšeném přízemí. K dalším škodám dochází na zaparkovaných vozidlech před domem. Při plném obsazeném parkovišti se jedná o více než 30 vozidel.

### Stavba je rozčleněna na následovně:

- SO-01 – Zasakovací průlehy
- SO-02 – Suchá nádrž č. 1
- SO-03 – Suchá nádrž č. 2
- SO -04 – Vegetační úprava

V rámci akce jsou navrženy 2 suché nádrže na zachycení povodňových průtoků  $Q_{100}$  a  $Q_{50}$  a 5 zasakovacích průlehlů. Zátopy nádrží a průlehlů budou suché bez vody, pouze při zachycení povrchového odtoku z atmosférických srážek budou mít dočasnou hladinu vody, než voda bezeškodně oteče/vsákne. Suché nádrže budou vybudovány na stávající zemědělsky obhospodařované ploše v údolnici. Zasakovací průlehy jsou navrženy na stávající zemědělské ploše s nízkou zemní hrázkou s mírným sklonem. Plochy průlehlů budou zatravněny. Lokalita průlehlů a suchých nádrží je oddělena stávající silnicí II. třídy č. 340 směr na obec Topol. Stavba zasakovacích průlehlů je přístupná ze stávající silnice II. třídy č. 340, na kterou navazuje účelová komunikace s asfaltovým povrchem. Dešťové vody tekoucí od obce Topol podél stávající silnice budou částečně zachyceny a svedeny do jedné ze suchých nádrží.

Suchá nádrž č. 1 je navržena na zachycení návrhového povodňového průtoku  $Q_{100}$  s následnou transformací do dešťové kanalizace DN 600 s kapacitou 500 l/s. Suchá nádrž č. 2 je navržena na zachycení návrhového povodňového průtoku  $Q_{50}$  s následnou transformací do dešťové kanalizace. Odtoky z nádrží jsou redukovány tak, aby oba současné odtoky pojmulu stávající kanalizace.

Parametry suché nádrže č. 1: objem retenční hladiny při  $Q_{100}$  22330 m<sup>3</sup>, retenční hladina při  $Q_{100}$  269,70 m n.m, šířka v koruně hráze 3,0 m, délka hráze 192,3 m, vyústní objekt typu horská vpusť o rozměru 1,9x2,1 m, výška objektu 1,35 m, celková délka odpadního potrubí DN 1000 35 m, délka bezpečnostní přelivné hrany 23,0 m, výška přelivného paprsku při  $Q_{100}$  25 cm.

Parametry suché nádrže č. 2: objem retenční hladiny při  $Q_{50}$  11690 m<sup>3</sup>, retenční hladina při  $Q_{50}$  268,70 m n.m, šířka v koruně hráze 3,0 m, délka hráze 146,7 m, vyústní objekt typu horská vpusť o rozměru 1,9x2,1 m, výška objektu 1,35 m, celková délka odpadního potrubí DN 1000 15 m, délka bezpečnostní přelivné hrany 12,0 m, výška přelivného paprsku při  $Q_{100}$  28 cm.

Navržený odvodňovací příkop bude sloužit pro neškodný odvod vody ze suché nádrže č. 2 a č. 1. Příkop bude svádět vodu do stávající dešťové kanalizace DN 500. Příkop je navržen v délce 178,8 m s šířkou ve dně 0,5 m a hloubka příkopu 0,5 m. Příkop bude ukončen vtokovým objektem v podobě horské vpusti z monolitického betonu, která bude zaústěna do šachty dešťové kanalizace.

V rámci akce jsou navrženy 4 kaskádově umístěné valy a jeden samostatný zasakovací průleh umístěný vedle kaskády. Zasakovací průlehy č. 1-4 zachytí návrhový objem povodně do průtoku  $Q_{10}$ . Zasakovací průleh č. 5 zachytí návrhový objem povodně do průtoku  $Q_5$ . Zasakovací průleh č. 1 – plocha 2452 m<sup>2</sup>, délka hrázky 167 m, max výška hrázky 1,0 m, max šířka hrázky 18 m, objem zadržené vody 700 m<sup>3</sup>. Zasakovací průleh č. 2 – plocha 2620 m<sup>2</sup>, délka hrázky 169 m, max výška hrázky 1,0 m, max šířka hrázky 18 m, objem zadržené vody 960 m<sup>3</sup>. Zasakovací průleh č. 3 – plocha 2888 m<sup>2</sup>, délka hrázky 159 m, max výška hrázky 1,0 m, max šířka hrázky 25 m, objem zadržené vody 1010 m<sup>3</sup>. Zasakovací průleh č. 4 – plocha 2480 m<sup>2</sup>, délka hrázky 143 m, max výška hrázky 1,0 m, max šířka hrázky 26 m, objem zadržené vody 740 m<sup>3</sup>. Zasakovací průleh č. 5 – plocha 3655 m<sup>2</sup>, délka hrázky 217 m, max výška hrázky 1,0 m, max šířka hrázky 20 m, objem zadržené vody 1290 m<sup>3</sup>.

Při výstavbě nedojde ke styku s pozemkem, vodním tokem, ani s jiným zařízením ve správě Povodí Labe, státní podnik.

Investorem akce bude: Město Chrudim.

Stavba se nachází ve vodním útvaru číslo HSL\_1010 - Chrudimka od toku Okrouhlický potok po tok Novohradka, na souřadnicích (S-JTSK) Y: 645298, X: 1070804.

K navrhovanému záměru vydáváme následující **stanovisko správce povodí**:

- a) **Z hlediska zájmů daných platným Národním plánem povodí Labe a Plánem dílčího povodí Horního a středního Labe (ustanovení § 24 až 26 vodního zákona)** je uvedený záměr možný, protože lze předpokládat, že záměrem nedojde ke zhoršení chemického stavu a ekologického stavu / potenciálu dotčených útvarů povrchových vod a chemického stavu a kvantitativního stavu útvarů podzemních vod, a že nebude znemožněno dosažení jejich dobrého stavu / potenciálu.

**Toto hodnocení vychází z posouzení souladu předmětného záměru s výše uvedenými platnými dokumenty.**

- b) **Z hlediska dalších zájmů sledovaných vodním zákonem** souhlasíme s navrhovaným záměrem za předpokladu splnění následujících podmínek:

- Na VD bude ve stupni pro stavební povolení požádáno o povolení k nakládání s vodami dle § 8 zákona č. 254/2001 Sb., o vodách a o změně některých zákonů (vodní zákon), ve znění pozdějších předpisů.
- Navrhovaný záměr bude proveden v souladu s ČSN 75 2410 – Malé vodní nádrže, TNV 75 2401 – Vodní nádrže a zdrže, ČSN 75 2310 – Sypané hráze, TNV 75 2935 – Posuzování bezpečnosti vodních děl při povodni, TNV 75 2415 – Suché nádrže.
- Vzhledem k výšce hrází u suchých nádrží č.1 a 2 je investor povinen dle ustanovení § 61, odst. 2 a 4 zákona č. 254/2001 Sb. o vodách, předložit posudek o potřebě, popřípadě návrhu podmínek provádění technickobezpečnostního dohledu na tomto vodním díle, který zpracovává osoba odborně způsobilá.
- U průlehů doporučujeme zvážit efektivnost navrženého řešení. Dále v případě trvání na řešení průlehů doporučujeme provedené opevnění určité části svahů a koruny se snížením v koruně, kde by mohlo docházet k přelévání vod bez přetoku přes travnaté hrádky.

Toto stanovisko, které je podkladem pro vydání rozhodnutí nebo jiného opatření vodoprávního nebo jiného správního úřadu, nebo samosprávného orgánu, platí **2 roky** od data jeho vydání, pokud v této době nebylo využito pro vydání platného rozhodnutí nebo jiného opatření správními nebo samosprávnými orgány.

Mgr. Petr Ferbar  
vedoucí odboru  
péče o vodní zdroje



HZSEX005XFNP



## Hasičský záchranný sbor Pardubického kraje

Krajské ředitelství

Teplého 1526, 530 02 Pardubice



Č. j.: HSPA- 1401-2/2022  
Datum: 10. 6. 2022  
Vyřizuje: kpt. Ing. Romana Škrabálková  
Tel.: 950 570 354  
E-mail: romana.skrabalkova@pak.izscr.cz  
Počet stran: 2  
Počet příloh: 1

Adresát:  
ENVICONS s.r.o.  
Hradecká 569  
533 52 Pardubice

### USNESENÍ

Hasičskému záchrannému sboru Pardubického kraje (dále jen „HZS PAK“) podal (podala) ENVICONS s.r.o. dne 23. 5. 2022 žádost o vydání závazného stanoviska dotčeného orgánu na úseku požární ochrany č. j.:

HSPA- 1401-1/2022

ke stavbě:

**Název stavby:**

Přírodě blízká protipovodňová opatření Chrudim - Stromovka

**Místo stavby:**

**Stavebník:**

ENVICONS s.r.o., IČO 27560015,  
Hradecká 569, Polabiny, 533 52 Pardubice

Ve věci výše uvedené žádosti HZS PAK rozhodl takto:

V souladu s § 43 odst. 1 písm. b) zákona č. 500/2004 Sb., správní řád, ve znění pozdějších předpisů (dále jen „správní řád“) výše uvedené řízení o žádosti není zahájeno a věc se

### o d k l á d á

z důvodu, že bylo učiněno podání, k jehož vyřízení není věcně příslušný žádný správní orgán.

### Odůvodnění

HZS PAK podal (podala) ENVICONS s.r.o. dne 23. 5. 2022 žádost o vydání závazného stanoviska dotčeného orgánu na úseku požární ochrany č. j.: žádosti ke stavbě *Přírodě blízká protipovodňová opatření Chrudim - Stromovka*.

K předložené žádosti byly předloženy tyto podklady:

- dokumentace pro vydání územního rozhodnutí  
vypracoval: Ing. Štěpán Plodek, ČKAIT 0602540  
ověřil: Ing. Štěpán Plodek, ČKAIT 0602540  
datum: 3/2022

HZS Pak posouzením výše uvedené projektové dokumentace dospěl na základě § 39 odst. 1 zákona o požární ochraně v návaznosti na vyhlášku č. 460/2021 Sb., o kategorizaci staveb z hlediska požární bezpečnosti a ochrany obyvatelstva (dále jen „vyhláška o kategorizaci staveb“) k závěru, že se jedná o dokumentaci stavby, kterou lze s ohledem na kritéria a charakteristiky stavby začlenit jako stavbu kategorie 0, která nepředstavuje zvláštní nebezpečí.

Jedná se o návrh protipovodňových opatření pro městskou část Chrudim – Stromovka. Jedná se o stavbu vodního díla, která není zdrojem požární vody.

Stavební úpravy jsou zařazeny do 0. kategorie dle § 6 odst. 1) písm. a) vyhlášky č. 460/2021 sb. o kategorizaci staveb z hlediska požární bezpečnosti a ochrany obyvatelstva.

Podle § 40 odst. 1 zákona o požární ochraně se státní požární dozor podle § 31 odst. 1 písm. b) a c) zákona o požární ochraně nevykonává u staveb kategorie 0 a I. Vzhledem k výše uvedenému HZS Pak není dotčeným orgánem na úseku požární ochrany a ochrany obyvatelstva a v předmětné věci **není oprávněn k vydávání závazného stanoviska k výše uvedené stavbě**. Z uvedených důvodů HZS Pak věc podle § 43 odst. 1 písm. b) správního řádu odložil, neboť bylo učiněno podání, k jehož vyřízení není věcně příslušný žádný správní orgán.

### **Poučení**

Proti tomuto usnesení se lze do 15 dnů ode dne doručení jeho písemného vyhotovení odvolat k Ministerstvu vnitra – generálnímu ředitelství Hasičského záchranného sboru České republiky, a to podáním učiněným u Hasičského záchranného sboru Pardubického kraje, Teplého 1526, 530 02 Pardubice nebo prostřednictvím datové schránky ID DS 48taa69. Lhůta pro podání odvolání běží ode dne následujícího po oznámení usnesení. Odvolání nemá v souladu s § 76 odst. 5 správního řádu odkladný účinek.

Otisk úředního razítka

kpt. Ing. Romana Škrabálková  
Koordinátor – metodik  
úřední osoba